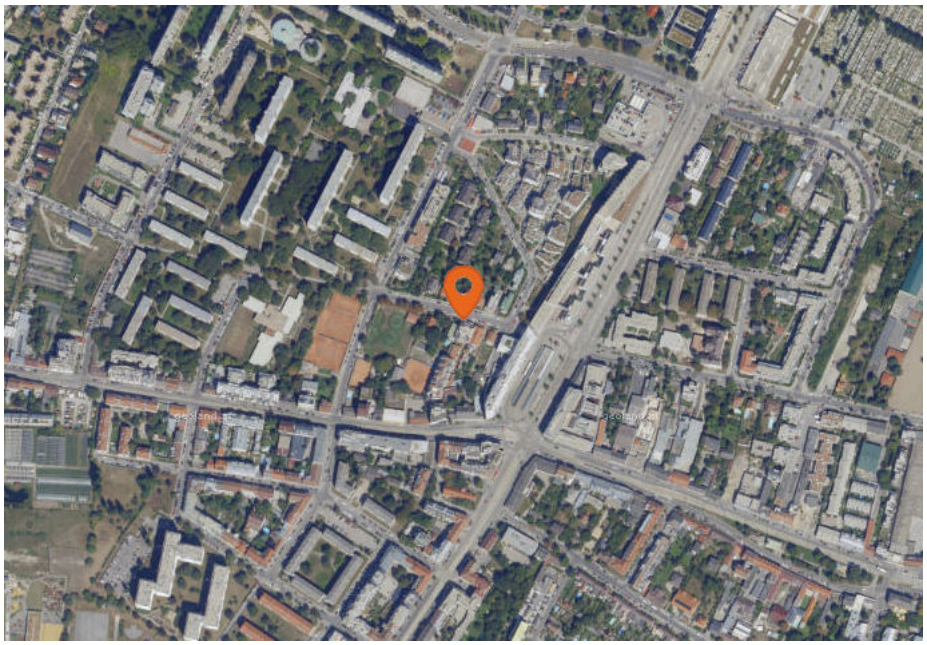

LAGEREPORT

Doningasse 8
1220 Wien

LAGEREPORT-Nr.: 15194
Abfragestichtag: 09.06.2021
Erstellt von: v.walits@ehl.at

INHALTSVERZEICHNIS

1. Infrastruktur und Verkehrsanbindung 3
Individual- und öffentlicher Verkehr 3
Kurzparkzonen und Kurzparkstreifen 3
Öffentliche Verkehrsmittel und Haltestellen 4
Alltags- & Nahversorgung 6
Shops 10
Gastronomie & Beherbergung 12
Gesundheit 14
Familien & Kinder 16
Bildungseinrichtungen 17
Freizeit & Tourismus 18

2. Wie laut ist es in Ihrer Umgebung? 19
Lärm Straßen 19
Lärm Eisenbahn 20
Lärm Industrie 20
Lärm Flugzeuge 21

3. Bevölkerung 22
Haushaltsanzahl 22
Geschlechterverteilung 22
Altersstruktur 23
Lebensphase 23
Lebensphase Allgemein 23

4. Anhang 24

1. INFRASTRUKTUR UND VERKEHRSANBINDUNG

Kurzparkzonen und Kurzparkstreifen

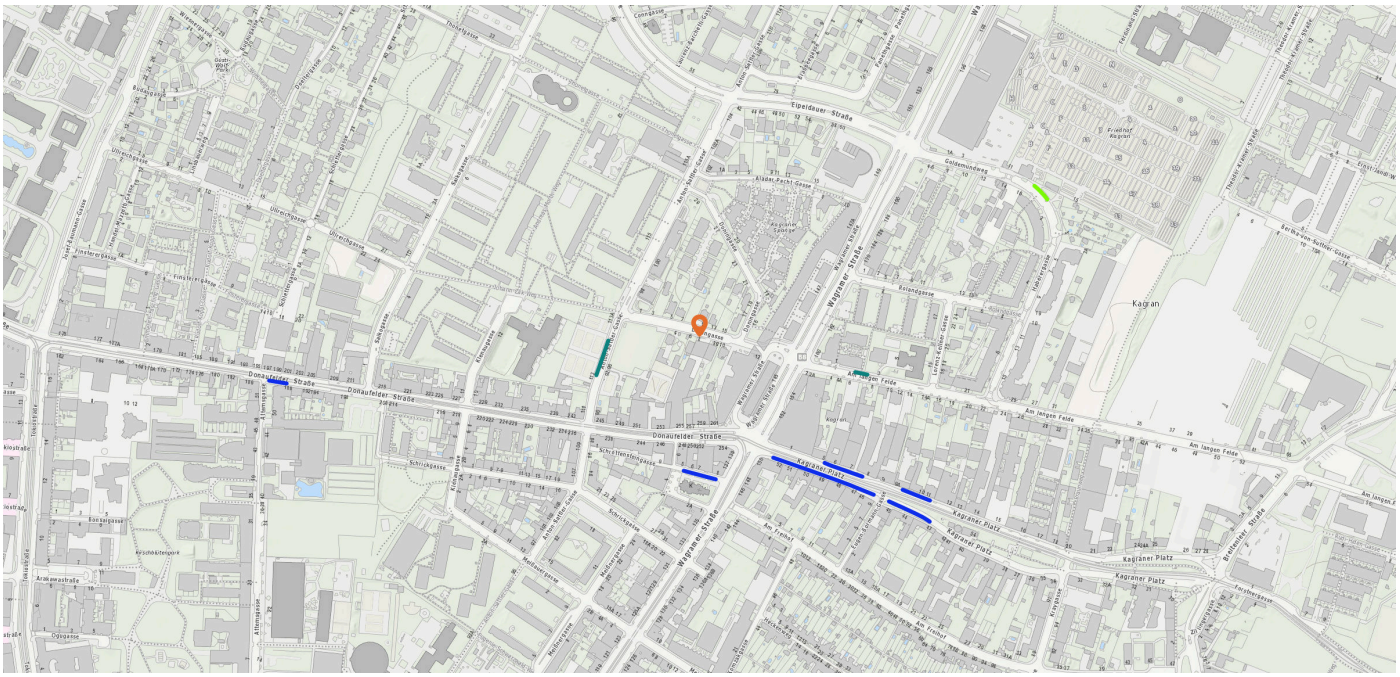

Legende

Kurzparkstreifen

Mo.-Fr. (w.) v. 8-18h 1,5 h

Mo.-Fr. (w.) v. 8-18h, Sa. (w.) v. 8-12h 1,5 h

Mo.-Fr. (w.) v. 8-18h, Sa. (w.) v. 8-12h 2 h

Öffentliche Verkehrsmittel und Haltestellen

Pro Kategorie werden maximal 25 Einträge angezeigt.

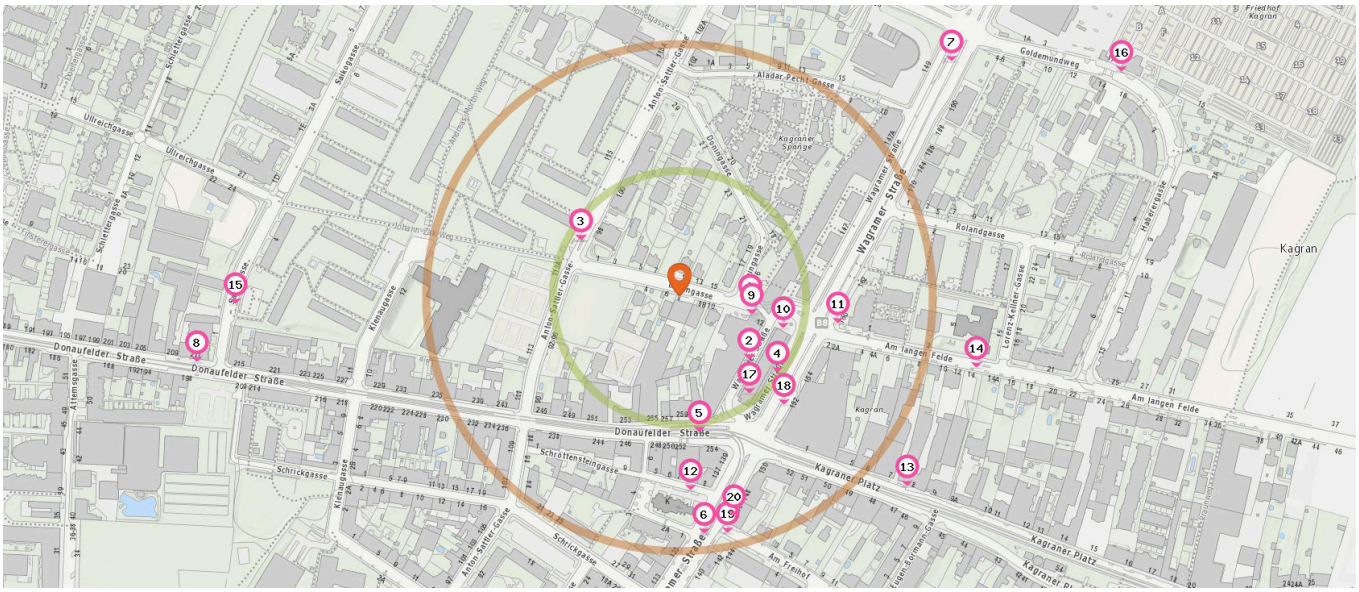

Entspricht einer Gehzeit von ca. 2 Minuten

Entspricht einer Gehzeit von ca. 4 Minuten

Bushaltestelle

Anzahl im Umkreis: 11

1. Kagraner Platz (25A) (70 m)
   Doningasse 12, 1220 Wien
2. Kagraner Platz (24A) (90 m)
   Wagramer Straße 143, 1220 Wien
2. Kagraner Platz (N23) (90 m)
   Wagramer Straße 143, 1220 Wien
3. Doningasse (25A, 31A) (110 m)
   Anton-Sattler-Gasse 98, 1220 Wien
3. Doningasse (N25) (110 m)
   Anton-Sattler-Gasse 98, 1220 Wien
4. Kagraner Platz (31A) (120 m)
   Wagramer Straße 143, 1210 Wien
5. Kagraner Platz (N20) (140 m)
   Donaufelder Straße 252, 1220 Wien
5. Kagraner Platz (N20, N25) (140 m)
   Donaufelder Straße 252, 1220 Wien
6. Kagraner Platz (22A) (240 m)
   Sankt-Wendelin-Platz 1, 1220 Wien
7. Kagraner Friedhof (31A) (350 m)
   B8 147a, 1220 Wien
8. Saikogasse (N20) (480 m)
   Donaufelder Straße 213, 1220 Wien

Fahrradständer

Anzahl im Umkreis: 8

9. Fahrradständer (70 m)
   Doningasse 12
10. Fahrradständer (110 m)
    Am langen Felde 2, 1220 Wien
11. Fahrradständer (160 m)
    Wagramer Straße 160, 1220 Wien
12. Fahrradständer (190 m)
    Schrottensteingasse 61, 1220 Wien
13. Fahrradständer (290 m)
    Kagraner Platz 8, 1220 Wien
14. Fahrradständer (300 m)
    Am langen Felde 12, 1220 Wien
15. Fahrradständer (440 m)
    Saikogasse 1a, 1220 Wien
16. Fahrradständer (490 m)
    Haberergasse 2, 1220 Wien

1220 Wien, Doningasse 8

Pro Kategorie werden maximal 25 Einträge angezeigt.

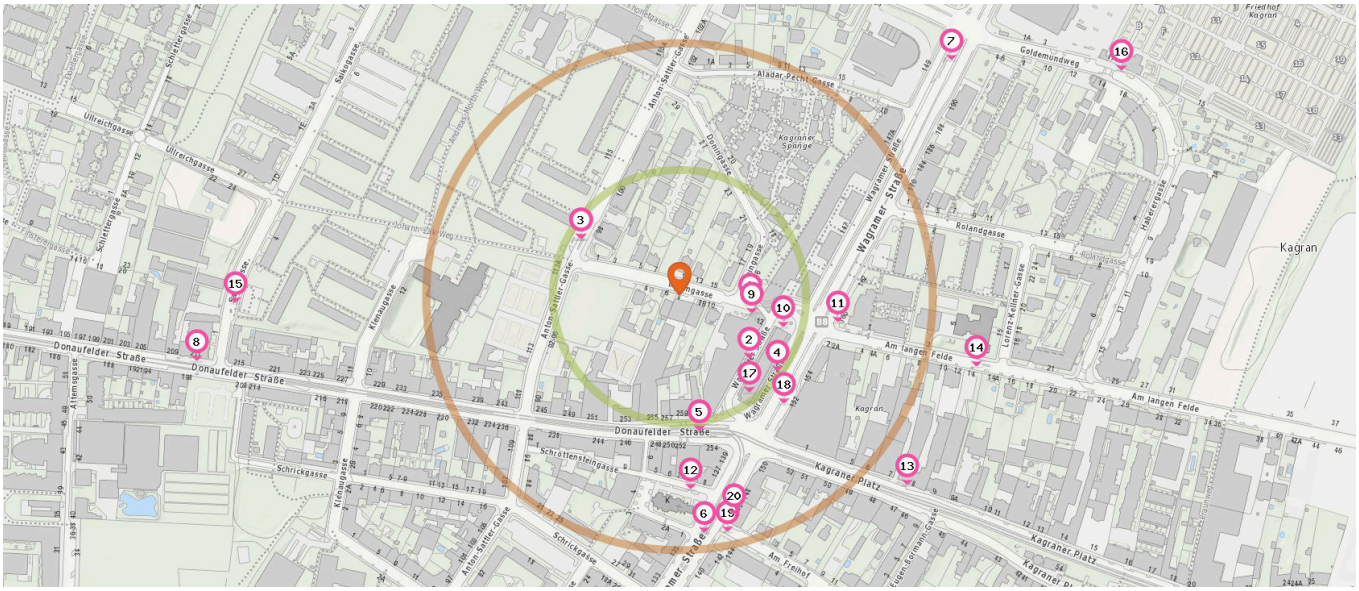

Entspricht einer Gehzeit von ca. 2 Minuten

Entspricht einer Gehzeit von ca. 4 Minuten

U-Bahn Station

Anzahl im Umkreis: 1

17. Kagraner Platz (U1) (120 m)
    Wagramer Straße 141, 1220 Wien

Fahrradgeschäft

Anzahl im Umkreis: 1

20. Sportique Kagran (220 m)
    Wagramer Straße 146, 1210 Wien

Taxi

Anzahl im Umkreis: 2

18. Taxi (150 m)
    Wagramer Straße 152, 1220 Wien
19. Taxi (240 m)
    Am Freihof 4, 1220 Wien

1220 Wien, Doningasse 8

Alltags- & Nahversorgung

Pro Kategorie werden maximal 25 Einträge angezeigt.

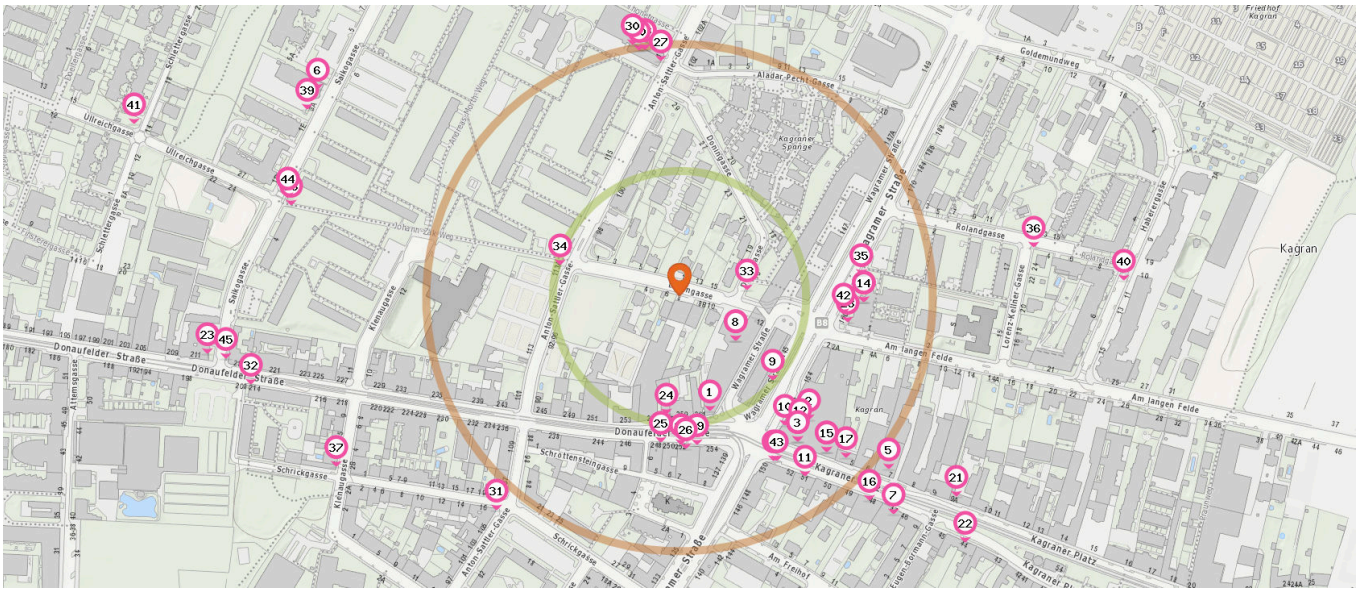

Entspricht einer Gehzeit von ca. 2 Minuten

Entspricht einer Gehzeit von ca. 4 Minuten

Supermarkt

Anzahl im Umkreis: 7

1. SPAR (120 m)
   Donaufelderstraße 263, 1220 Wien
2. Vitolerance (180 m)
   Wagramer Straße 152, 1220 Wien
3. Billa (180 m)
   Kagraner Platz 1-3, 1220 Wien
4. SPAR (240 m)
   Anton-Sattler-Gasse 115 A, 1220 Wien
5. Hofer (270 m)
   Kagraner Platz 7, 1220 Wien
6. Billa (410 m)
   Saikogasse 3a, 1220 Wien
7. MTC (300 m)
   Am Freihof 11, 1220 Wien

Bäckerei

Anzahl im Umkreis: 4

8. Nöbauer Bäckerei (70 m)
   Doningasse 12, 1220 Wien
9. Nöbauer Bäckerei (120 m)
   Kagraner Platz U1-Station, 1220 Wien
10. Felber Brot (160 m)
    Kagraner Platz / Wagramer Straße, 1220 Wien
11. Nöbauer Bäckerei (220 m)
    Kagraner Platz 51, 1220 Wien

Fleischhauer

Anzahl im Umkreis: 1

12. Fleischerei K1 (180 m)
    Kagraner Platz 1-3, 1220 Wien

Drogerie

Anzahl im Umkreis: 2

8. DM (70 m)
   Doningasse 12, 1220 Wien
3. BIPA (180 m)
   Kagraner Platz 1-3, 1220 Wien

1220 Wien, Doningasse 8

Pro Kategorie werden maximal 25 Einträge angezeigt.

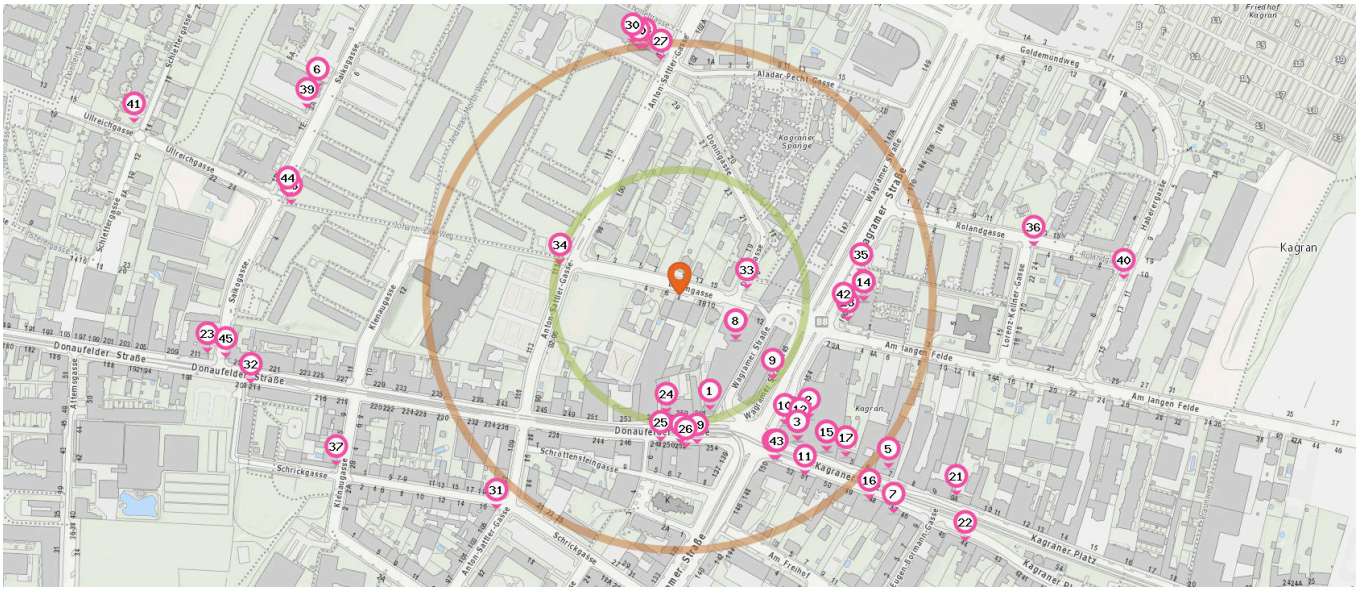

Entspricht einer Gehzeit von ca. 2 Minuten

Entspricht einer Gehzeit von ca. 4 Minuten

Bank

Anzahl im Umkreis: 4

13. Raiffeisenlandesbank (150 m)
    Donaufelder Straße 252, 1220 Wien
14. BAWAG PSK (180 m)
    Wagramer Straße 162, 1222 Wien
15. Bank Austria (210 m)
    Kagranerplatz 1-4, 1220 Wien
16. Volksbank (280 m)
    Kagraner Platz 48, 1220 Wien

Post

Anzahl im Umkreis: 3

14. Post (180 m)
    Wagramer Straße 162, 1222 Wien
17. Roman Tausch (Hermes Paketshop) (230 m)
    Kagraner Platz 5, 1220 Wien
18. Tabak Trafik Moyo (Hermes Paketshop) (240 m)
    Anton-Sattler-Gasse 115 A, 1220 Wien

Friseur

Anzahl im Umkreis: 5

19. KLIPP Unser Friseur (150 m)
    Donaufelder Straße 252, 1220 Wien
20. Erika (240 m)
    Anton-Sattler-Gasse 115, 1220 Wien
21. Coiffeur Ay-Lin (340 m)
    Kagraner Platz 9A, 1220 Wien
22. DaHer Frisör (370 m)
    Kagraner Platz 44, 1220 Wien
23. K'Eck Hair Lounge (470 m)
    Donaufelder Straße 213, 1220 Wien

1220 Wien, Doningasse 8

Pro Kategorie werden maximal 25 Einträge angezeigt.

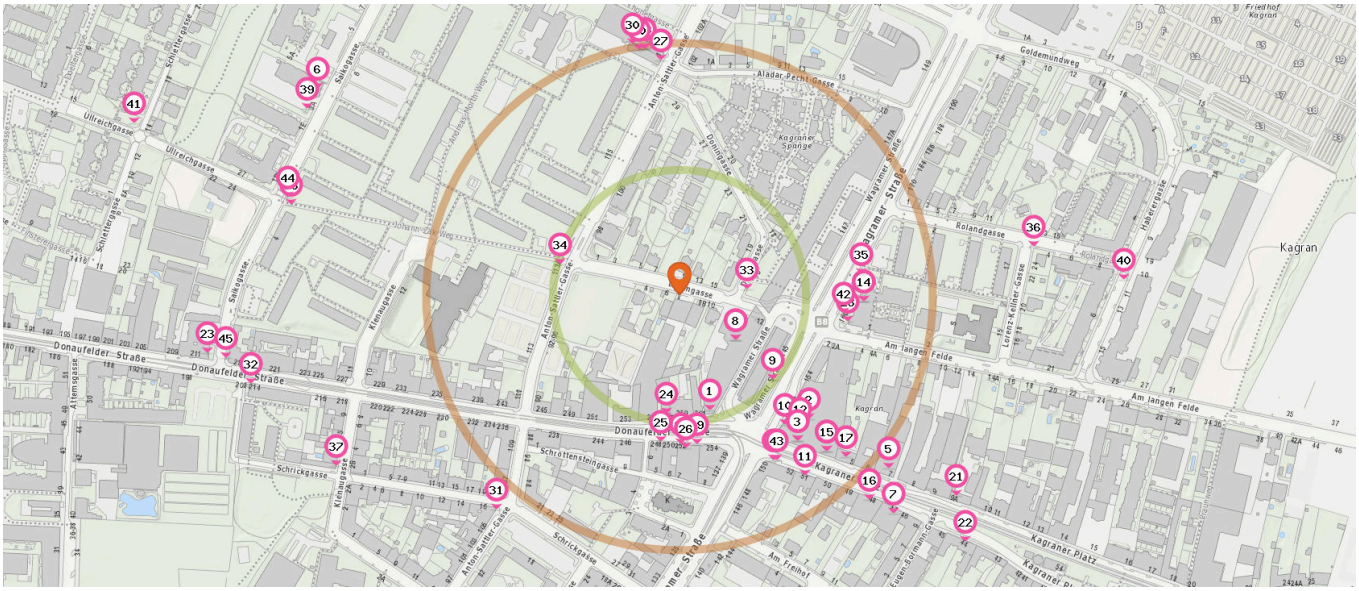

Entspricht einer Gehzeit von ca. 2 Minuten

Entspricht einer Gehzeit von ca. 4 Minuten

Wäscherei

Anzahl im Umkreis: 1

24. Putzerei ZEMANN (120 m)
    Donaufelder Straße 257, 1220 Wien

Getränke

Anzahl im Umkreis: 1

25. Sinberry (150 m)
    Donaufelder Straße 248, 1220 Wien

Bankomat

Anzahl im Umkreis: 3

26. Raiffeisenlandesbank NOE-Wien (150 m)
    DONAUFELDERSTRASSE 252, 1220 Wien
15. UniCredit Bank Austria AG (210 m)
    KAGRANER PLATZ 1-4, 1220 Wien
27. Raiffeisenlandesbank NÖ-Wien (230 m)
    ANTON-SATTLER-GASSE 115a, 1220 Wien

Briefkasten

Anzahl im Umkreis: 5

28. Briefkasten (170 m)
    Wagramer Straße 160, 1220 Wien
29. Briefkasten (190 m)
    Kagraner Platz 44, 1220 Wien
30. Briefkasten (250 m)
    Anton-Sattler-Gasse 115, 1220 Wien
31. Briefkasten (280 m)
    Anton-Sattler-Gasse 105, 1220 Wien
32. Briefkasten (430 m)
    Donaufelder Straße 200, 1220 Wien

1220 Wien, Doningasse 8

Pro Kategorie werden maximal 25 Einträge angezeigt.

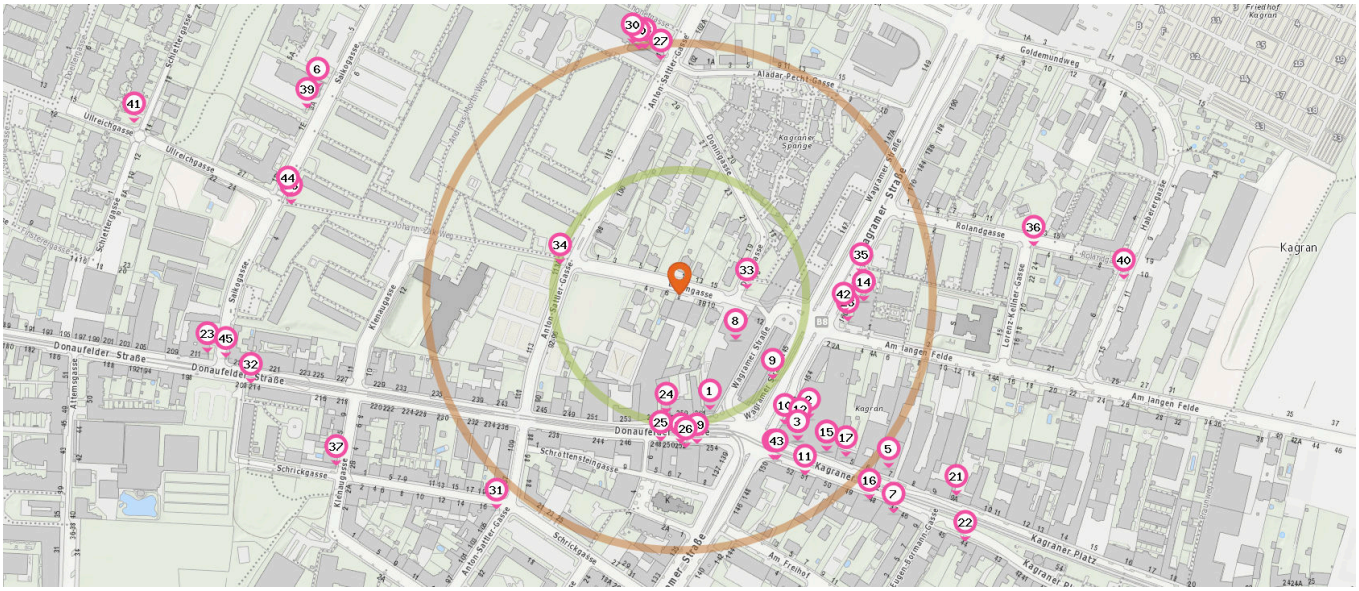

Entspricht einer Gehzeit von ca. 2 Minuten

Entspricht einer Gehzeit von ca. 4 Minuten

Recycling

Anzahl im Umkreis: 9

33. Recycling (70 m)
    Doningasse 12, 1220 Wien
34. Recycling (120 m)
    Johann-Zak-Weg, 1220 Wien
35. Recycling (180 m)
    B8 162, 1220 Wien
36. Recycling (350 m)
    Lorenz-Kellner-Gasse 24, 1220 Wien
37. Recycling (380 m)
    Klenaugasse 3, 1220 Wien
38. Recycling (390 m)
    Saikogasse, 1220 Wien
39. Recycling (410 m)
    Saikogasse 3, 1220 Wien
40. Recycling (440 m)
    Haberergasse 6, 1220 Wien
41. Recycling (560 m)
    Ullreichgasse 15, 1220 Wien

Telefon

Anzahl im Umkreis: 4

42. Telefon (160 m)
    Wagramer Straße 160, 1220 Wien
43. Telefon (190 m)
    Kagraner Platz 52, 1220 Wien
44. Telefon (400 m)
    Saikogasse 1D, 1220 Wien
45. Telefon (450 m)
    Saikogasse 4, 1220 Wien

1220 Wien, Doningasse 8

Shops

Pro Kategorie werden maximal 25 Einträge angezeigt.

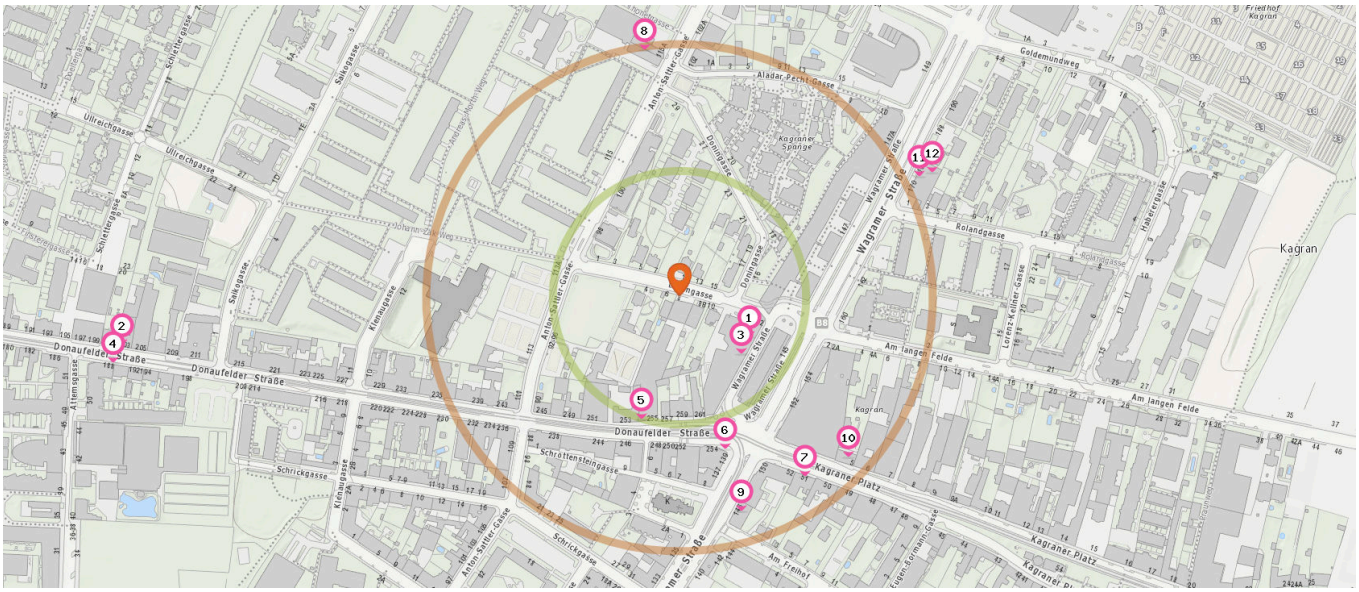

Entspricht einer Gehzeit von ca. 2 Minuten

Entspricht einer Gehzeit von ca. 4 Minuten

Kosmetik

Anzahl im Umkreis: 2

1. Studio-Kagran (80 m)
   Doningasse 12, 1220 Wien
2. Esthetic Schönheitssalon (550 m)
   Donaufelder Straße 203, 1220 Wien

Bekleidungsgeschäft

Anzahl im Umkreis: 2

3. Ernsting's family (80 m)
   Doningasse 12, 1220 Wien
4. Trachtenmädl (560 m)
   Donaufelder Straße 190, 1220 Wien

Handy-Shop

Anzahl im Umkreis: 1

5. Blitz Mobile (130 m)
   Donaufelder Straße 255, 1210 Wien

Florist

Anzahl im Umkreis: 1

6. Blumen (160 m)
   Donaufelder Straße 254, 1220 Wien

Trafik

Anzahl im Umkreis: 2

7. Tabak Trafik (220 m)
   Kagranerplatz 51, 1220 Wien
8. Tabak Trafik (240 m)
   Anton Sattlergasse 115 A, 1220 Wien

1220 Wien, Doningasse 8

Pro Kategorie werden maximal 25 Einträge angezeigt.

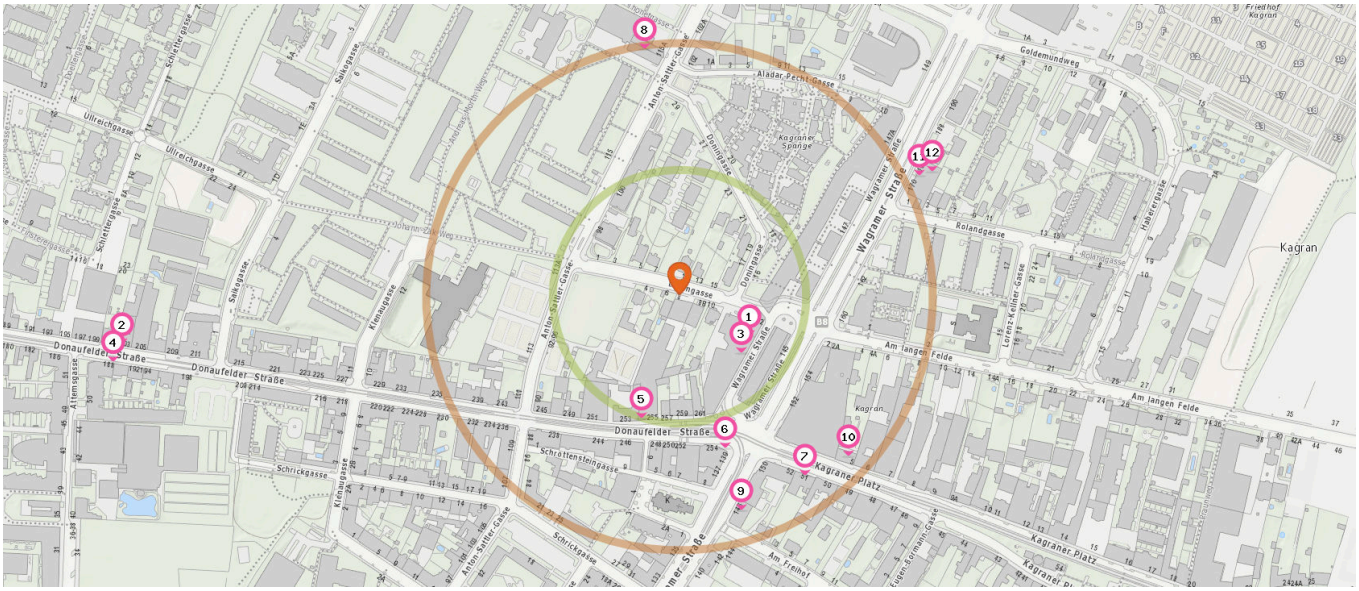

Entspricht einer Gehzeit von ca. 2 Minuten

Entspricht einer Gehzeit von ca. 4 Minuten

Sportgeschäft

Anzahl im Umkreis: 1

9. Sportique Kagran (220 m)
   Wagramer Straße 146, 1220 Wien

Buchhandlung

Anzahl im Umkreis: 1

10. Romantausch (230 m)
    Kagraner Platz 5, 1220 Wien

Möbelhaus

Anzahl im Umkreis: 2

11. Peter Max (260 m)
    Wagramerstraße 184, 1220 Wien
12. P Max (280 m)
    Wagramer Straße 184, 1220 Wien

1220 Wien, Doningasse 8

Gastronomie & Beherbergung

Pro Kategorie werden maximal 25 Einträge angezeigt.

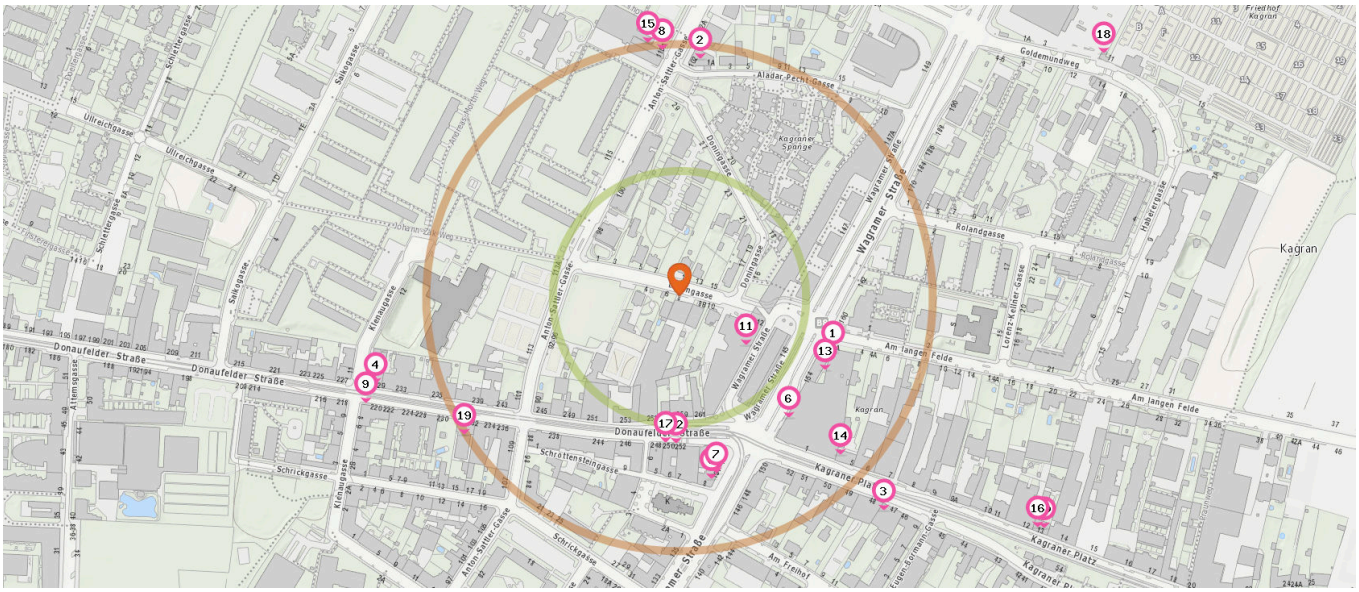

Entspricht einer Gehzeit von ca. 2 Minuten

Entspricht einer Gehzeit von ca. 4 Minuten

Restaurant

Anzahl im Umkreis: 4

1. Pizzeria Fantastica (160 m)
   Am langen Felde 2A, 1220 Wien
2. Yi (230 m)
   Aladar-Pecht-Gasse 1A, 1220 Wien
3. Lucky Star (290 m)
   Kagraner Platz 47, 1220 Wien
4. Selam Restaurant (310 m)
   Klenaugasse 10, 1220 Wien

Cafe

Anzahl im Umkreis: 6

5. Café Falk (180 m)
   Wagramer Str. 137, 1220 Wien
6. Zanoni & Zanoni (160 m)
   Wagramer Straße 152, 1220 Wien
7. Falk (180 m)
   Wagramer Straße 137, 1220 Wien
8. Capriole (240 m)
   Anton-Sattler-Gasse 115A, 1220 Wien
9. Cafe Liane (330 m)
   Donaufelder Straße 220, 1220 Wien
10. Cafe Klima (430 m)
    Kagraner Platz 13, 1220 Wien

Fast-Food Restaurant

Anzahl im Umkreis: 6

11. myooi (80 m)
    Doningasse 12, 1220 Wien
12. Würstl-Salon (150 m)
    Donaufelder Straße 250, 1220 Wien
13. Med Pizza Döner Dürüm (160 m)
    Wagramer Straße 154, 1220 Wien
14. City Pizza (220 m)
    Kagraner Platz 5, 1220 Wien
15. Evershine Pizza (250 m)
    Anton-Sattler-Gasse 115A, 1220 Wien
16. Gnan (420 m)
    Kagraner Platz 13, 1220 Wien

1220 Wien, Doningasse 8

Pro Kategorie werden maximal 25 Einträge angezeigt.

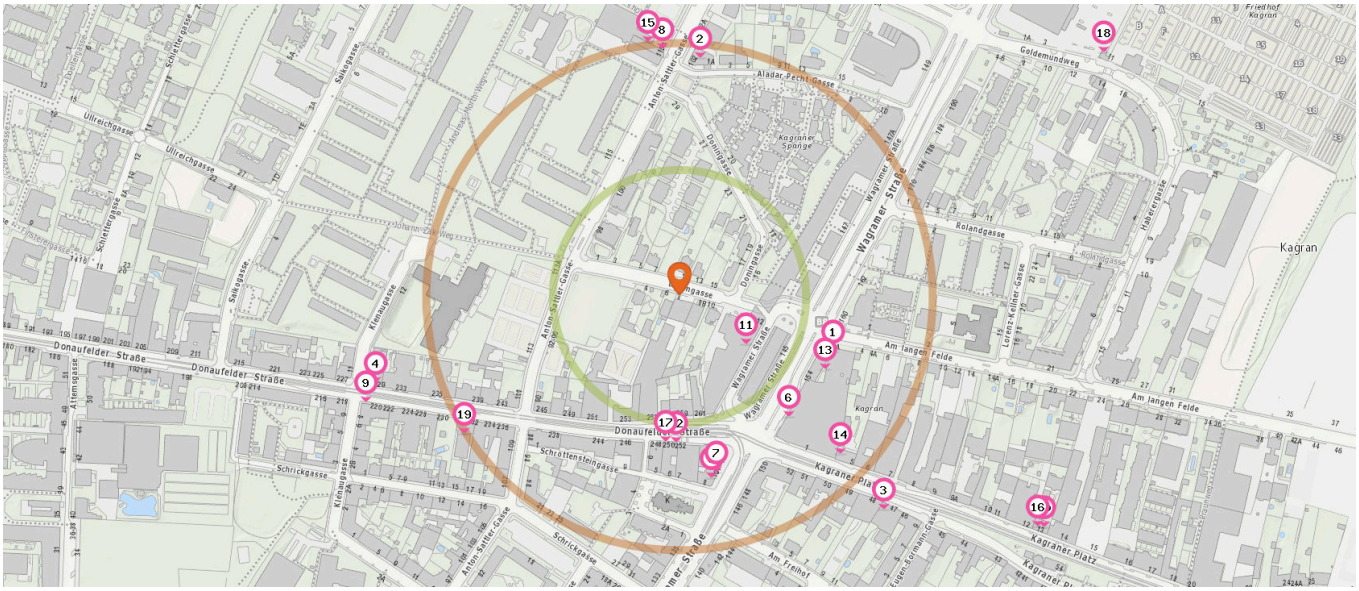

Entspricht einer Gehzeit von ca. 2 Minuten

Entspricht einer Gehzeit von ca. 4 Minuten

Pub

Anzahl im Umkreis: 2

17. Albatros (150 m)
    Donaufelder Straße 248, 1220 Wien
18. Otti's Würstel Bar (480 m)
    Goldemundweg 11, 1220 Wien

Hotel

Anzahl im Umkreis: 1

19. Hotel Donaustadt Kagran (250 m)
    Donaufelder Straße 232, 1220 Wien

Gesundheit

Pro Kategorie werden maximal 25 Einträge angezeigt.

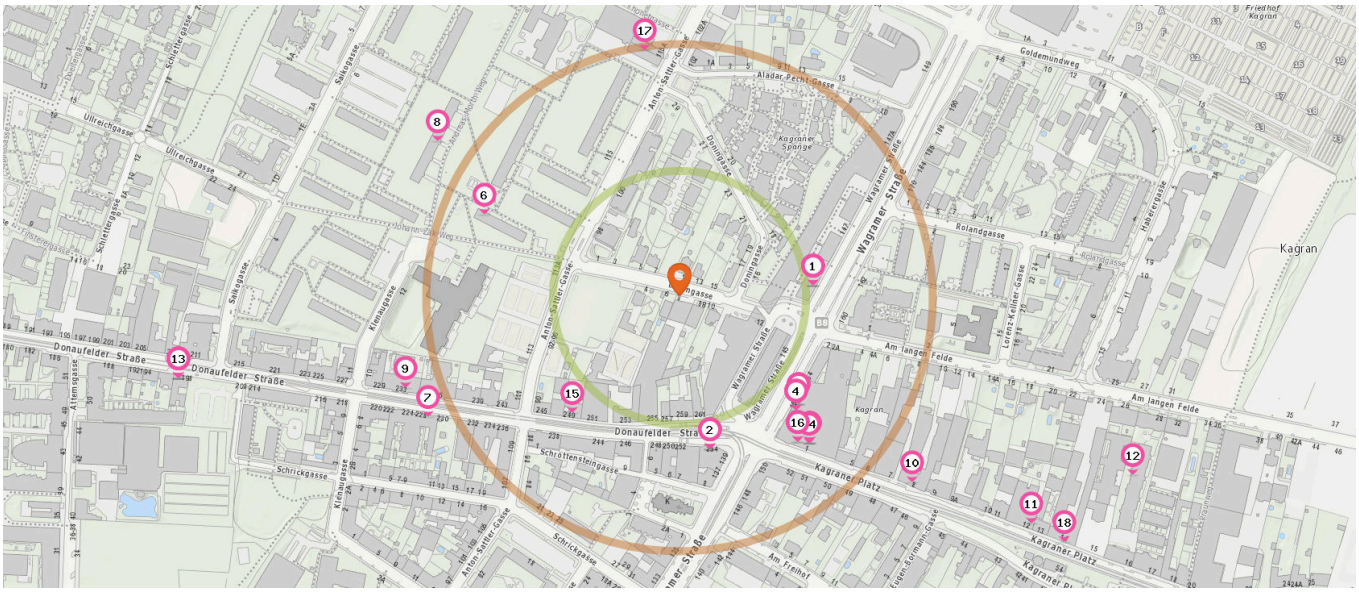

Entspricht einer Gehzeit von ca. 2 Minuten

Entspricht einer Gehzeit von ca. 4 Minuten

Arzt

Anzahl im Umkreis: 25

1. Dr. Kourosh Khosravi (130 m)
   Wagramer Straße 147/1/Top 2A, 1220 Wien
1. Dr. Sylvia Fazeli-Khadra (130 m)
   Wagramer Straße 147/1/Top 3, 1220 Wien
1. Dr. Mohammad Reza Fazeli (130 m)
   Wagramer Straße 147/1/3, 1220 Wien
2. Dr. Sandra Weißenbäck (150 m)
   Donaufelder Straße 254, 1220 Wien
2. Dr. Peter Karl Hallmann (150 m)
   Donaufelder Straße 254/1/3, 1220 Wien
2. Dr. Peter Karl Hallmann (150 m)
   Donaufelder Straße 254/Top 2, 1220 Wien
3. Dr. Harald Zehetgruber (160 m)
   Wagramer Straße 152, 1220 Wien
3. Dr. Thomas Melmer (160 m)
   Wagramer Straße 152, 1220 Wien
3. Dr. Ulrike Zdrazil (160 m)
   Wagramer Straße 152, 1220 Wien
4. Dr. Manon Der-Petrossian (160 m)
   Wagramer Straße 152/EKZ K1, 1220 Wien
4. Dr. Richard Nemetz (160 m)
   Wagramer Straße 152/3/Top 31, 1220 Wien
5. Dr. Verena Lackner (190 m)
   Kagraner Platz 1-4/1/5/Top 35c, 1220 Wien
5. Dr. Georg Kostyrka (190 m)
   Kagraner Platz 1/1/5/34, 1220 Wien
5. Dr. Alexandra Meindl (190 m)
   Kagraner Platz 1-4/Top 30, 1220 Wien
6. Dr. Margit Mangiavillano-Szatmary (210 m)
   Anton-Sattler-Gasse 115/14/1, 1220 Wien
7. Dr. Georg Hess (280 m)
   Donaufelder Straße 224-228/1/9, 1220 Wien
8. MR Dr. Peter Dissmaier (280 m)
   Saikogasse 6/22/1, 1220 Wien
9. Dr. Alfons Schmid (280 m)
   Donaufelder Straße 233/1, 1220 Wien
10. Dr. Edgar Johannes Baumgartner (290 m)
    Kagraner Platz 8, 1220 Wien
11. Dr. Polina Lyatoshinsky (410 m)
    Kagraner Platz 12/B3, 1220 Wien
12. Dr. Martin Wustinger (480 m)
    Kagraner Platz 1/30, 1220 Wien
13. Dr. Christa Ursula Schabernig (500 m)
    Donaufelder Straße 198, 1220 Wien
13. Dr. Philipp Patri (500 m)
    Donaufelder Straße 198, 1220 Wien
13. Dr. Claudia Beran (500 m)
    Donaufelder Straße 198, 1220 Wien
13. Univ.Doz. Dr. Christian Passler (500 m)
    Donaufelder Straße 198, 1220 Wien

1220 Wien, Doningasse 8

Pro Kategorie werden maximal 25 Einträge angezeigt.

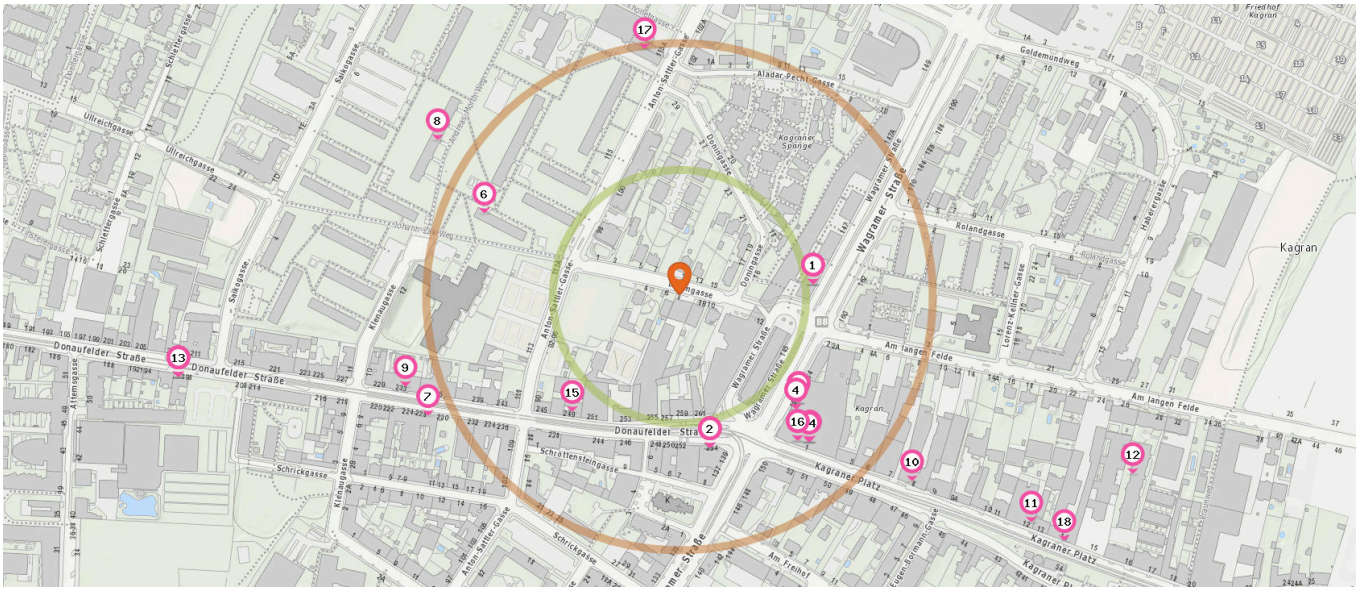

Entspricht einer Gehzeit von ca. 2 Minuten

Entspricht einer Gehzeit von ca. 4 Minuten

Apotheke

Anzahl im Umkreis: 1

14. St. Georg-Apotheke (190 m)
    Kagraner Platz 1-4, 1220 Wien

Zahnarzt

Anzahl im Umkreis: 5

15. Dr. Kadlez Helga (160 m)
    Donaufelder Straße 249, 1220 Wien
16. Dr. Festenburg Waldemar, PhD, MSc (180 m)
    Kagraner Platz 1, 1220 Wien
16. MDDr. Petronits Michael (180 m)
    Kagraner Platz 1, 1220 Wien
17. Mag. Dr. Haider Amila (240 m)
    Anton-Sattler-Gasse 115/9/1, 1220 Wien
18. MR DDr. Thornton Barbara (450 m)
    Kagraner Platz 14, 1220 Wien

Familien & Kinder

Pro Kategorie werden maximal 25 Einträge angezeigt.

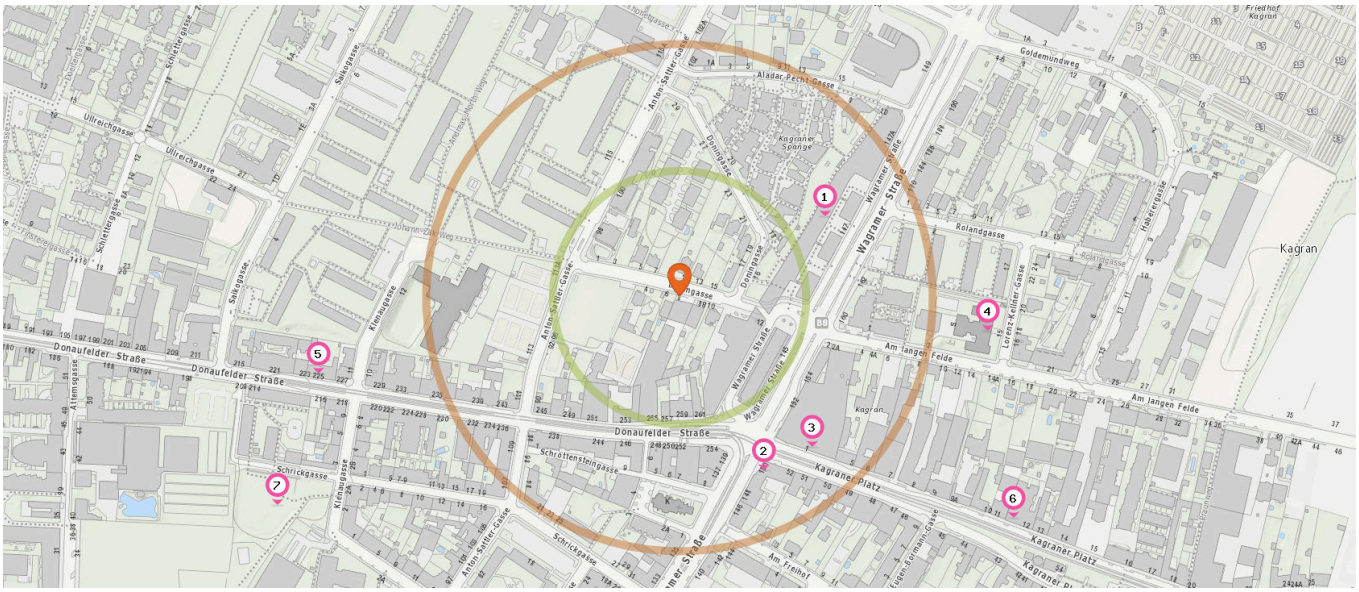

Entspricht einer Gehzeit von ca. 2 Minuten

Entspricht einer Gehzeit von ca. 4 Minuten

Kindergarten

Anzahl im Umkreis: 6

1. Kindergarten (160 m)
   22., Doningasse 16, 1220 Wien
2. Kindertagesheim der Pfarre St. Georg - Kagran (190 m)
   22., Wagramer Straße 150, 1220 Wien
3. Kindergarten Emmie&Ludo (200 m)
   22., Kagraner Platz 1-4, 1220 Wien
4. Kindergarten (310 m)
   Lorenz-Kellner-Gasse 15, 1220 Wien
5. Ver.Päd.Init. Nesthäkchen (360 m)
   22., Donaufelder Straße 225, 1220 Wien
6. Kindergarten (400 m)
   22., Kagraner Platz 12, 1220 Wien

Spielplatz

Anzahl im Umkreis: 1

7. PA Schrickgasse (450 m)
   Schrickgasse, 1220 Wien

Bildungseinrichtungen

Pro Kategorie werden maximal 25 Einträge angezeigt.

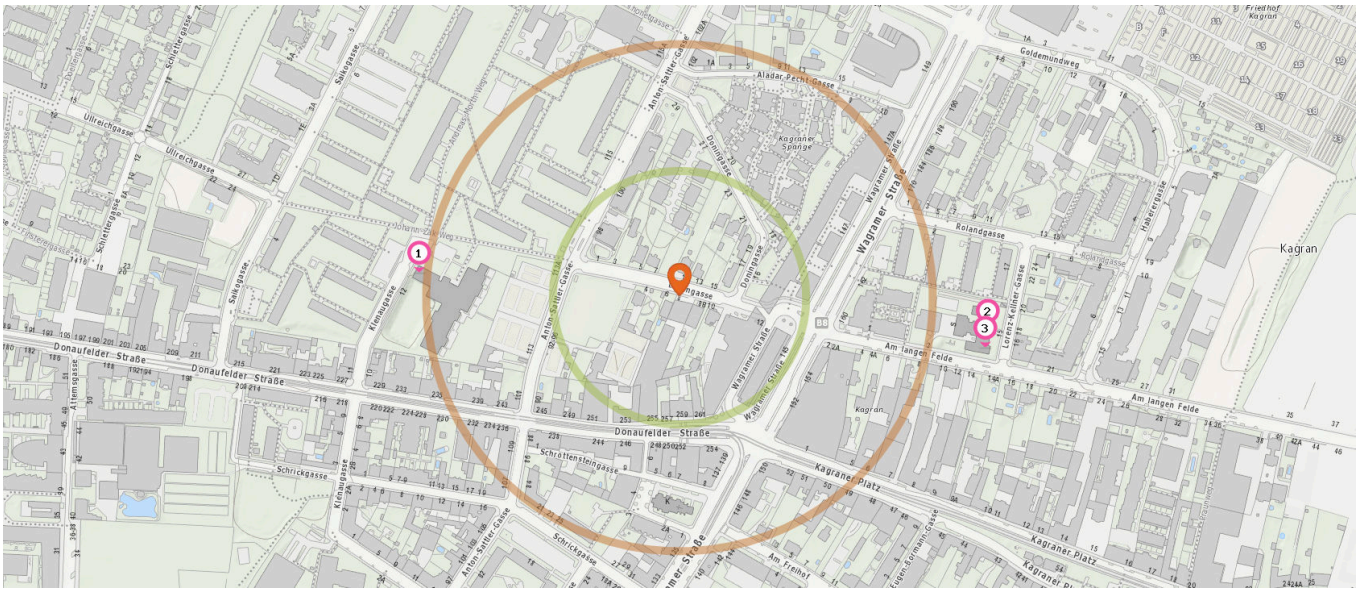

Entspricht einer Gehzeit von ca. 2 Minuten Entspricht einer Gehzeit von ca. 4 Minuten

Schule

Anzahl im Umkreis: 3

1. VS Klenaugasse 12 (260 m)
   22., Klenaugasse 12, 1220 Wien
2. SES Brioschiweg 1 (310 m)
   22., Lorenz Kellner-Gasse 15, 1220 Wien
3. ASO Lorenz-Kellner-Gasse 15 (310 m)
   22., Lorenz-Kellner-Gasse 15, 1220 Wien

Freizeit & Tourismus

Pro Kategorie werden maximal 25 Einträge angezeigt.

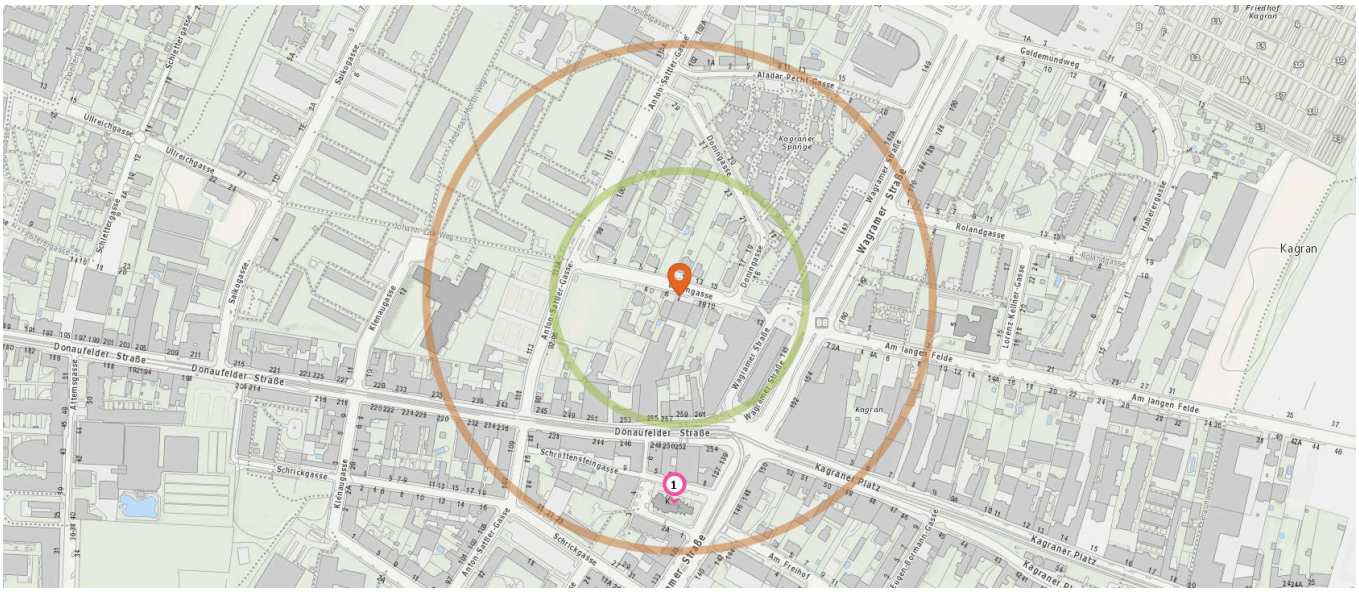

Entspricht einer Gehzeit von ca. 2 Minuten Entspricht einer Gehzeit von ca. 4 Minuten

Religion

Anzahl im Umkreis: 1

1. Pfarrkirche Kagran (210 m)
   Sankt-Wendelin-Platz K, 1220 Wien

2. WIE LAUT IST ES IN IHRER UMGEBUNG?

Die Lärmkarten zeigen deutlich wo es in der Gegend durch erhöhtes Verkehrsaufkommen etwas lauter wird und wo mit weniger Geräuschkulisse zu rechnen ist.

Lärm Straßen

55 bis 60 db:
Entspricht der Lautstärke eines normalen Gesprächs, Radio/TV in Zimmerlautstärke

60 bis 65 db:
Entspricht einer lauten Unterhaltung, Rufen

65 bis 70 db:
Entspricht dem Geräuschpegel in einem Großraumbüro

70 bis 75 db:
Entspricht einem Fön oder Staubsauger in 1m Entfernung

ab 75 db:
Entspricht starkem Straßenverkehr

1220 Wien, Doningasse 8

Lärm Eisenbahn

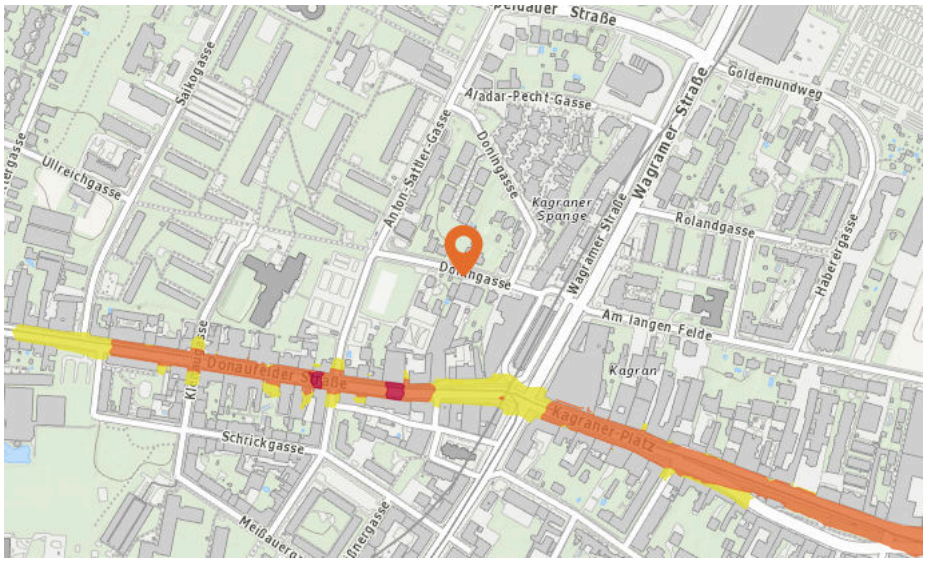

Lärm Industrie

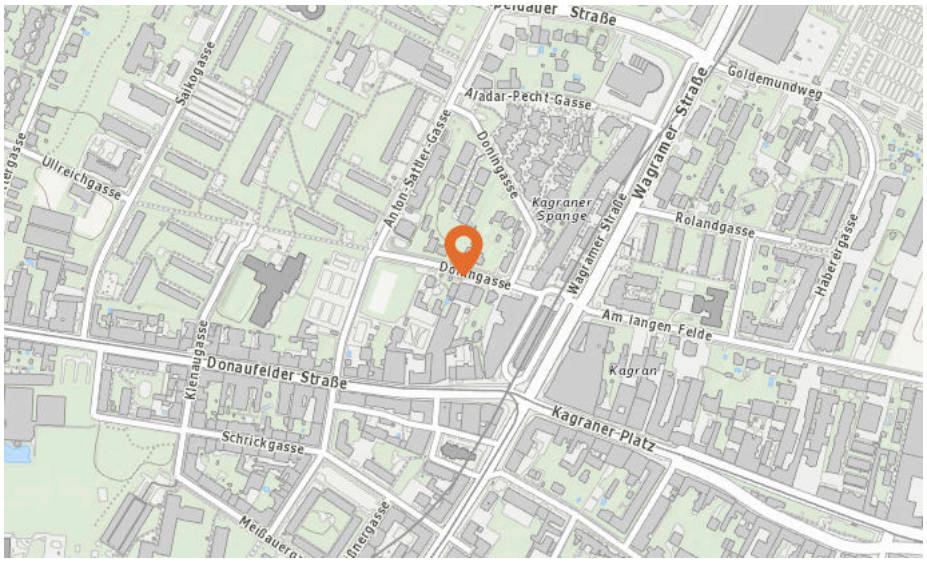

In diesem Gebiet wurde kein Lärm dieser Kategorie gemessen.

1220 Wien, Doningasse 8

Lärm Flugzeuge

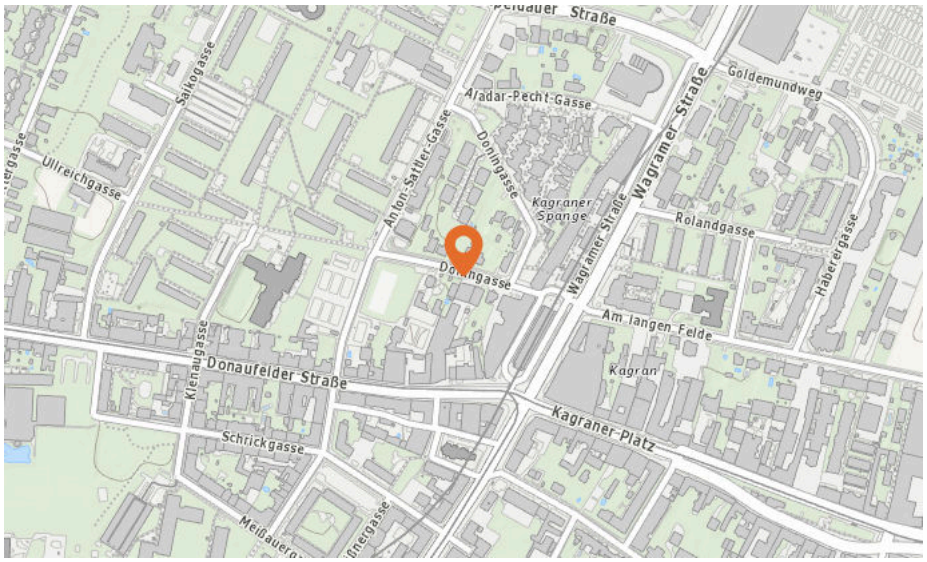

In diesem Gebiet wurde kein Lärm dieser Kategorie gemessen.

3. BEVÖLKERUNG

Haushalte: 87.492

Geschlechterverteilung



Altersstruktur

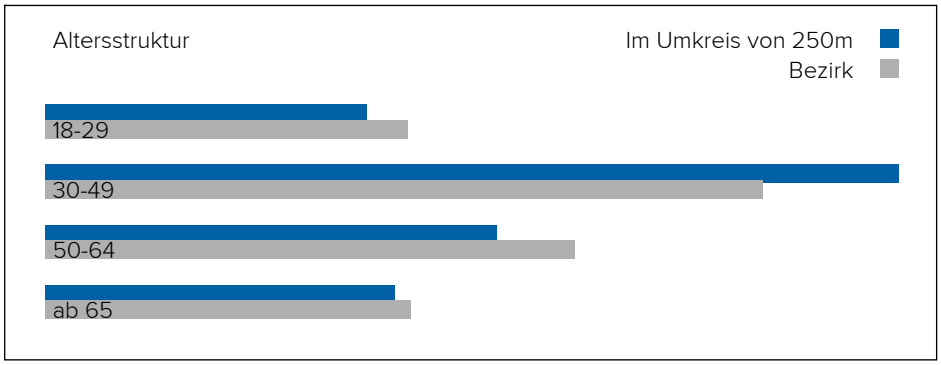

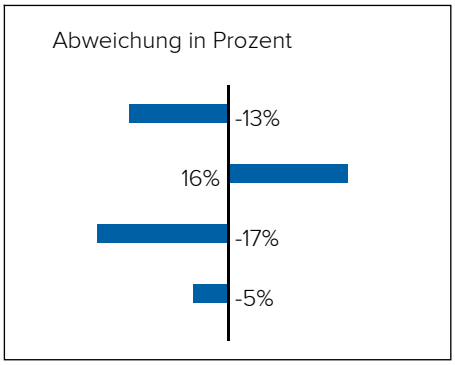

Lebensphase Allgemein

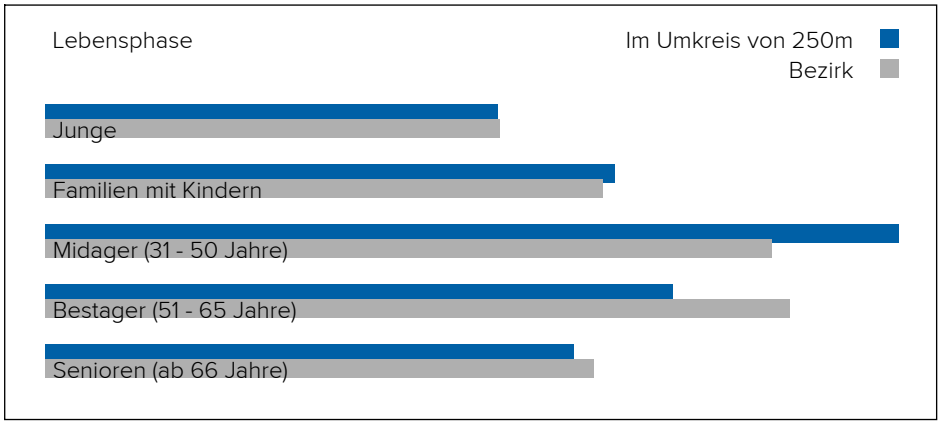

Junge	15%
Familien mit Kindern	19%
Midager (31 - 50 Jahre)	28%
Bestager (51 - 65 Jahre)	21%
Senioren (ab 66 Jahre)	17%

Anhang

Urheberrecht

Der Inhalt dieses Dokuments unterliegt dem Urheberrecht. Veränderungen, Kürzungen, Erweiterungen und Ergänzungen bedürfen der vorherigen schriftlichen Einwilligung von Checkmyplace.com

Ermittlungsgrundlagen

Die im vorliegenden Dokument ermittelten Informationen bezüglich der Lage beruhen auf den genannten Quellen siehe Kapitel „Datenquellen", sofern nicht anders angegeben. Es werden die jeweils aktuell verfügbaren Daten verwendet. Die Daten aus externen Quellen werden von Checkmyplace.com nicht auf Richtigkeit geprüft und es besteht kein Anspruch auf Vollständigkeit.

Die Angaben des Checkmyplace.com-Nutzers sind eine weitere Quelle dieser automatisierten Berechnung. Eine Besichtigung des Objektes vor Ort durch Checkmyplace.com hat nicht stattgefunden. Untersuchungen bezüglich der Bausubstanz, eventuell vorhandener statischer Mängel, sowie Schädlingsbefall oder Altlasten wurden von Checkmyplace.com nicht durchgeführt.

Haftungsausschluss

Bei vorliegenden Dokument handelt es sich um eine Online-Lage- und Umfeldbetrachtung.
Die in diesem Dokument aufgeführten und ermittelten Informationen zum konkreten Objekt bzw. dessen Standort beruhen auf Werten aus externen Datenquellen sowie den Angaben des Checkmyplace.com-Nutzers, die seitens Checkmyplace.com nicht überprüft werden können. Eine Besichtigung des Objektes vor Ort hat nicht stattgefunden, daher wird keine Haftung für die Korrektheit der hier dargestellten Informationen übernommen.

Datenquellen

Die bei uns erhältlichen Informationen beruhen neben BenutzerInnen-Erfahrungsberichten auf verschiedenen externen Datenquellen, die wir in den jeweiligen MYPLACE-Berichten nennen und beispielhaft generell wie folgt gesondert anführen:

- Basemap.at
- Bundesamt für Eich und Vermessungswesen
- Bundesministerium für Land- und Forstwirtschaft, Umwelt und Wasserwirtschaft
- Data.gv.at
- Google Maps
- Land Steiermark - data.steiermark.gv.at
- Lärminfo.at
- Open Data Inside
- Open Government Wien
- OpenStreetMap
- Statistik Austria
- Wikipedia

Die Einhaltung der Zugangsbedingungen ist uns ein Anliegen, kann sich auf Grund des Umfanges der Quellen, der Daten und deren laufender Adaptierung im Einzelfall schwierig gestalten. Wir ersuchen RechteinhaberInnen der Daten daher im Falle einer Änderung oder Missinterpretation unter service@checkmyplace.com um Kontaktaufnahme, um ehestmöglich eine Klärung der Zugangs- und Verwendungsfrage herbeizuführen.

Ihr Checkmyplace-Team

Impressum

Checkmyplace.com, ein Produkt der

PriceHubble Österreich GmbH
TownTown, Thomas-Klestil-Platz 3
1030 Wien - Österreich

Tel.: +43 1 5227112-2900
Web: Checkmyplace.com

Geschäftsführer: Jörg Buß
FN 425704 k Handelsgericht Wien
UID ATU69180227
Behörde gem. ECG: Magistratisches Bezirksamt des III. Bezirkes
Mitglied der WKÖ, WKW

Senden Sie uns einfach ein E-Mail. Wir freuen uns darauf, Sie kennen zu lernen.
service@checkmyplace.com