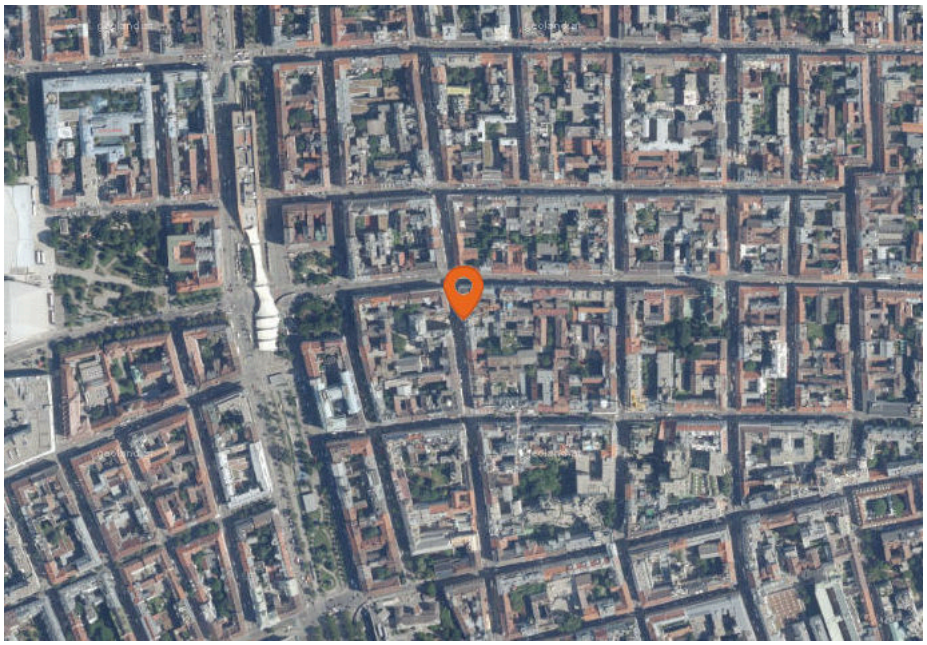

LAGEREPORT

Kaiserstraße 44-46
1070 Wien

LAGEREPORT-Nr.: 15135
Abfragestichtag: 27.05.2021
Erstellt von: v.walits@ehl.at

INHALTSVERZEICHNIS

1. Infrastruktur und Verkehrsanbindung 3
Individual- und öffentlicher Verkehr 3
Kurzparkzonen und Kurzparkstreifen 3
Parkgaragen 4
Tankstellen & Autowaschanlagen 4
Öffentliche Verkehrsmittel und Haltestellen 5
Alltags- & Nahversorgung 8
Shops 13
Gastronomie & Beherbergung 18
Gesundheit 22
Familien & Kinder 24
Bildungseinrichtungen 25
Freizeit & Tourismus 26
Öffentliche Gebäude 29
Sicherheit 30

2. Wie laut ist es in Ihrer Umgebung? 31
Lärm Straßen 31
Lärm Eisenbahn 32
Lärm Industrie 32
Lärm Flugzeuge 33

3. Bevölkerung 34
Haushaltsanzahl 34
Geschlechterverteilung 34
Altersstruktur 35
Lebensphase 35
Lebensphase Allgemein 35

4. Anhang 36

1. INFRASTRUKTUR UND VERKEHRSANBINDUNG

Kurzparkzonen und Kurzparkstreifen

Legende

Kurzparkzonen

Mo.-Fr. (werkt.) v. 9-22 Uhr 2 h

Mo.-Fr. (werkt.) v. 9-22 Uhr; Sa., So. u. Feiertag v. 18-22 Uhr 2 h

Parkgaragen

Die nächsten 5 Standorte:

1. Kaiserstraße Lugner-Garagen	Kaiserstraße 45 1070 Wien
2. Hotel Wimberger	Kenyongasse 21 1070 Wien
3. Halbgasse Lugner-Garagen	Halbgasse 3- 5 1070 Wien
4. Märzparkgarage	Hütteldorfer Straße 2E 1150 Wien
5. Stadthallen-Garage	Moeringgasse 9 1150 Wien

Tankstellen & Autowaschanlagen

Der nächste Standort:

1. Leodiskont	Seidengasse 12 1070 Wien

Öffentliche Verkehrsmittel und Haltestellen

Pro Kategorie werden maximal 25 Einträge angezeigt.

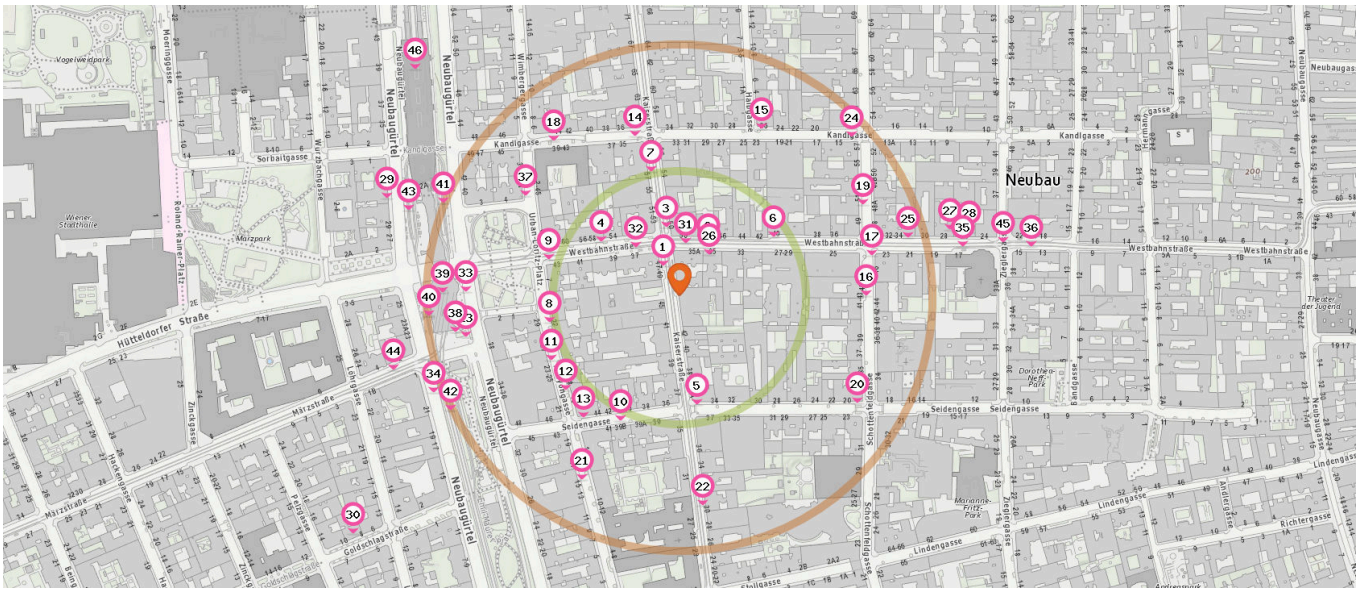

Entspricht einer Gehzeit von ca. 2 Minuten

Entspricht einer Gehzeit von ca. 4 Minuten

Fahrradständer

Anzahl im Umkreis: 25

1. Fahrradständer (30 m)
   Kaiserstraße 47, 1070 Wien
2. Fahrradständer (60 m)
   Westbahnstraße 35, 1070 Wien
3. Fahrradständer (70 m)
   Kaiserstraße 50, 1070 Wien
4. Fahrradständer (90 m)
   Westbahnstraße 54, 1070 Wien
5. Fahrradständer (110 m)
   Seidengasse 34, 1070 Wien
6. Fahrradständer (110 m)
   Westbahnstraße 42, 1070 Wien
7. Fahrradständer (130 m)
   Kaiserstraße 57
8. Fahrradständer (130 m)
   Kenyongasse 22, 1070 Wien
9. Fahrradständer (130 m)
   Urban-Loritz-Platz 8, 1070 Wien
10. Fahrradständer (140 m)
    Seidengasse 39B, 1070 Wien
11. Fahrradständer (140 m)
    Kenyongasse 23-25
12. Fahrradständer (150 m)
    Kenyongasse 16, 1070 Wien
13. Fahrradständer (150 m)
    Seidengasse 44, 1070 Wien
14. Fahrradständer (160 m)
    Kandlgasse 35, 1070 Wien
15. Fahrradständer (180 m)
    Kandlgasse 28, 1070 Wien
16. Fahrradständer (180 m)
    Schottenfeldgasse 41-43, 1070 Wien
17. Fahrradständer (190 m)
    Schottenfeldgasse 46, 1070 Wien
18. Fahrradständer (200 m)
    Kandlgasse 39, 1070 Wien
19. Fahrradständer (200 m)
    Schottenfeldgasse 49, 1070 Wien
20. Fahrradständer (200 m)
    Seidengasse 20, 1070 Wien
21. Fahrradständer (210 m)
    Kenyongasse 15, 1070 Wien
22. Fahrradständer (210 m)
    Kaiserstraße 28, 1070 Wien
23. Fahrradständer (210 m)
    Urban-Loritz-Platz ggü. Neubaugürtel 38
24. Fahrradständer (230 m)
    Kandlgasse 15, 1070 Wien
25. Fahrradständer (230 m)
    Westbahnstraße 32, 1070 Wien

1070 Wien, Kaiserstraße 44-46

Pro Kategorie werden maximal 25 Einträge angezeigt.

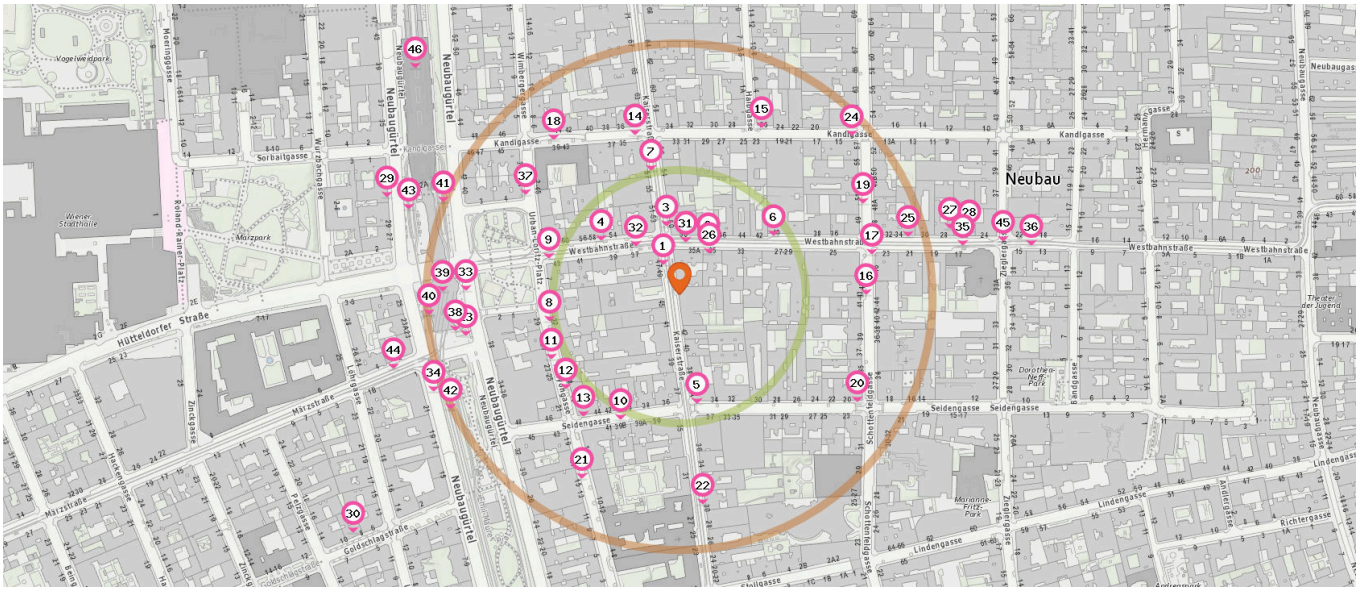

Entspricht einer Gehzeit von ca. 2 Minuten

Entspricht einer Gehzeit von ca. 4 Minuten

Fahrradgeschäft

Anzahl im Umkreis: 5

26. Reanimated Bikes (50 m)
    Westbahnstraße 35, 1070 Wien
27. ig-fahrrad (280 m)
    Westbahnstraße 28, 1070 Wien
28. Elektrobiker (290 m)
    Westbahnstraße 26, 1070 Wien
29. radshop.at (300 m)
    Neubaugürtel 31, 1150 Wien
30. The Vienna Bikekitchen (400 m)
    Goldschlagstraße 8, 1150 Wien

Bushaltestelle

Anzahl im Umkreis: 6

31. Kaiserstraße/Westbahnstraße (N49) (50 m)
    Westbahnstraße 35A, 1070 Wien
32. Kaiserstraße/Westbahnstraße (N49) (60 m)
    Westbahnstraße 37, 1070 Wien
33. Urban-Loritz-Platz (N49, N8) (210 m)
    Gürtelradweg, 1070 Wien
34. Urban-Loritz-Platz (N49, N8) (260 m)
    Neubaugürtel 21, 1150 Wien
35. Zieglergasse/Westbahnstraße (N49) (280 m)
    Westbahnstraße 17, 1070 Wien
36. Zieglergasse/Westbahnstraße (N49) (350 m)
    Westbahnstraße 13, 1070 Wien

Taxi

Anzahl im Umkreis: 1

37. Taxi (180 m)
    Wimbergergasse 3, 1070 Wien

Fahrradverleih

Anzahl im Umkreis: 1

38. Citybike (220 m)
    Gürtelradweg, 1070 Wien

1070 Wien, Kaiserstraße 44-46

Pro Kategorie werden maximal 25 Einträge angezeigt.

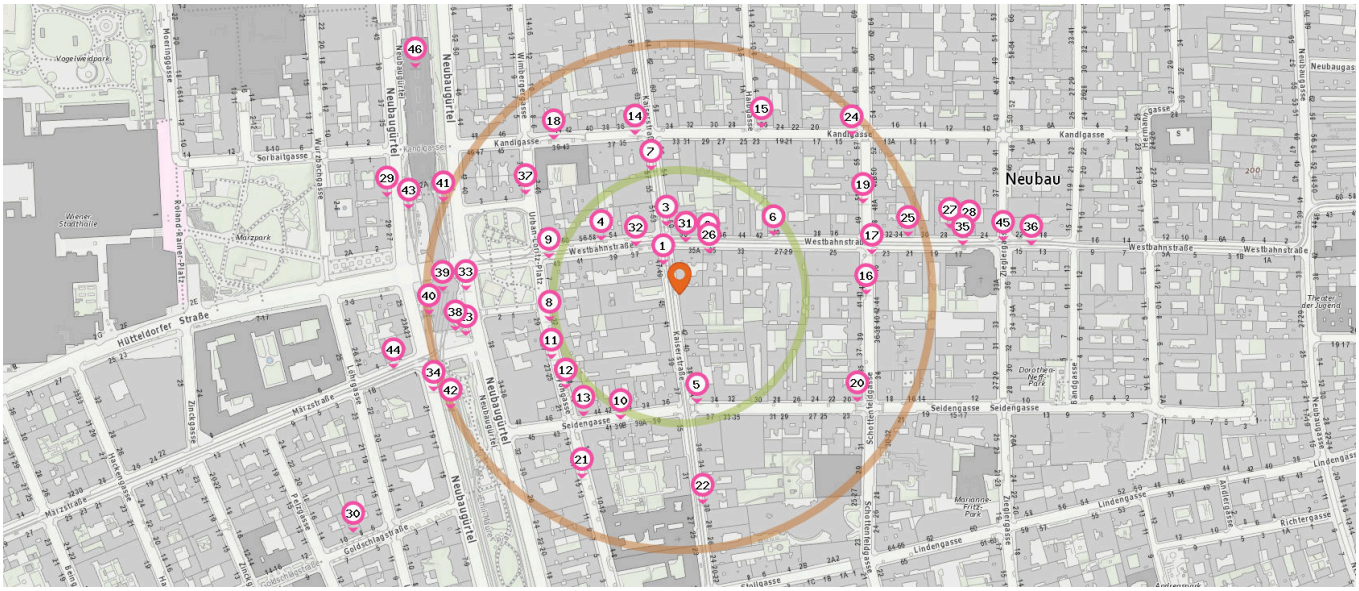

Entspricht einer Gehzeit von ca. 2 Minuten

Entspricht einer Gehzeit von ca. 4 Minuten

Straßenbahnhaltestelle

Anzahl im Umkreis: 7

39. Urban-Loritz-Platz (18, 6) (230 m)
    Urban-Loritz-Platz H, 1070 Wien
40. Urban-Loritz-Platz (18, 6) (250 m)
    Wiedner Gürtel 23a, 1150 Wien
41. Burggasse-Stadthalle (6) (250 m)
    Gürtelradweg, 1070 Wien
42. Urban-Loritz-Platz (9) (250 m)
    Neubaugürtel 19, 1150 Wien
43. Burggasse-Stadthalle (18, 6) (280 m)
    Neubaugürtel 29, 1150 Wien
44. Urban-Loritz-Platz (9) (290 m)
    Märzstraße 2, 1150 Wien
45. Zieglergasse/Westbahnstraße (49) (320 m)
    Westbahnstraße 24, 1070 Wien

U-Bahn Station

Anzahl im Umkreis: 1

46. Burggasse-Stadthalle (U6) (340 m)
    Neubaugürtel 39, 1150 Wien

1070 Wien, Kaiserstraße 44-46

Alltags- & Nahversorgung

Pro Kategorie werden maximal 25 Einträge angezeigt.

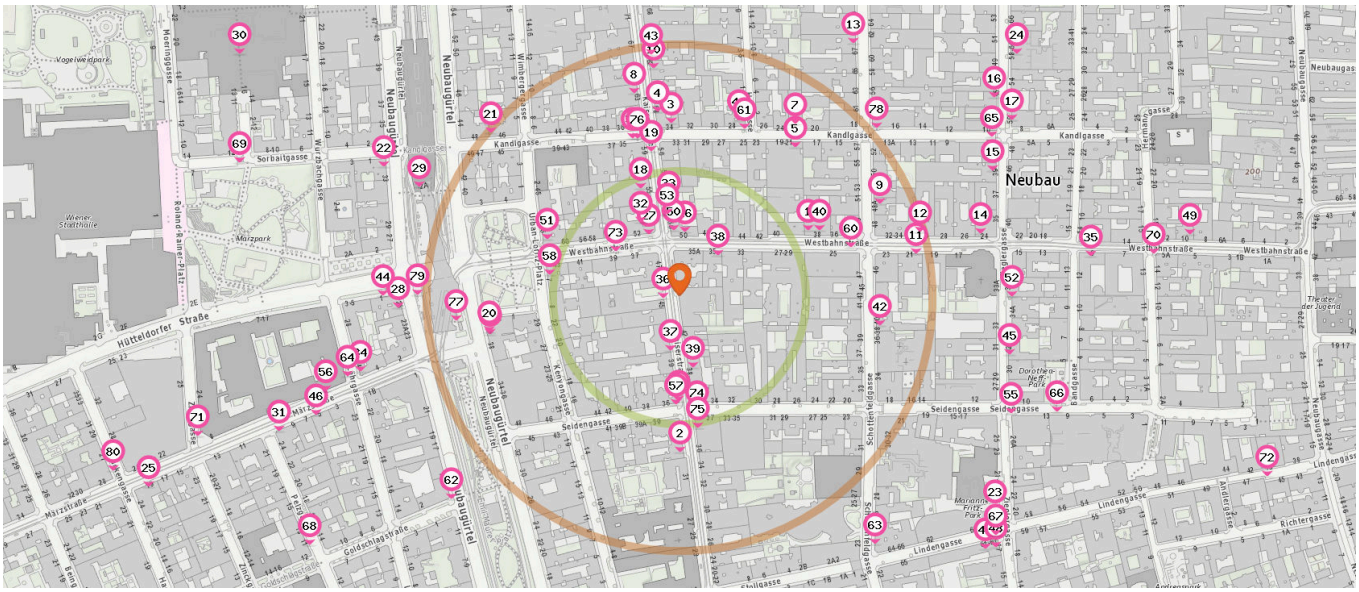

Entspricht einer Gehzeit von ca. 2 Minuten

Entspricht einer Gehzeit von ca. 4 Minuten

Supermarkt

Anzahl im Umkreis: 25

1. Motzko Optik (140 m)
   Westbahnstraße 38, 1070 Wien
2. Wald & Wiese (150 m)
   Kaiserstraße 33, 1070 Wien
3. Foto Leutner (170 m)
   Kandlgasse 34, 1070 Wien
4. Jentsch (180 m)
   Kaiserstraße 58, 1070 Wien
5. Vola Vertriebs GmbH (190 m)
   Kandlgasse 17, 1070 Wien
6. Vegan World (190 m)
   Neubaugürtel 38, 1070 Wien
7. Hans Gnad GmbH (200 m)
   Kandlgasse 22, 1070 Wien
8. Tattoo Studio Wild.at (200 m)
   Kaiserstraße 63, 1070 Wien
9. Casa Caria (220 m)
   Schottenfeldgasse 48A, 1070 Wien
10. Foto Leutner (230 m)
    Kaiserstraße 62, 1070 Wien
11. Designqvist (240 m)
    Westbahnstraße 21, 1070 Wien
12. Infrarote Welt (250 m)
    Westbahnstraße 30, 1070 Wien
13. E35 Shop (300 m)
    Schottenfeldgasse 67, 1070 Wien
14. Zargarin Teppichgeschäft (300 m)
    Zieglergasse 35, 1070 Wien
15. Sammlerautos (330 m)
    Zieglergasse 39, 1070 Wien
16. Scan Paint Print (370 m)
    Zieglergasse 45, 1070 Wien
17. Repa Copy (370 m)
    Zieglergasse 50, 1070 Wien
18. Billa (110 m)
    Kaiserstrasse 55, 1070 Wien
19. denn's biomarkt (150 m)
    Kaiserstraße 57-59, 1070 Wien
20. Billa (190 m)
    Neubauguertel 38, 1070 Wien
21. Prosi (250 m)
    Kandlgasse 46, 1070 Wien
22. Durra Markets (320 m)
    Neubaugürtel 33, 1150 Wien
23. Billa (380 m)
    Lindengasse 60-62, 1070 Wien
24. Hofer (410 m)
    Zieglergasse 58-64, 1070 Wien
25. □□□□□□□□ - Buratino (560 m)
    Märzstraße 19, 1150 Wien

1070 Wien, Kaiserstraße 44-46

Pro Kategorie werden maximal 25 Einträge angezeigt.

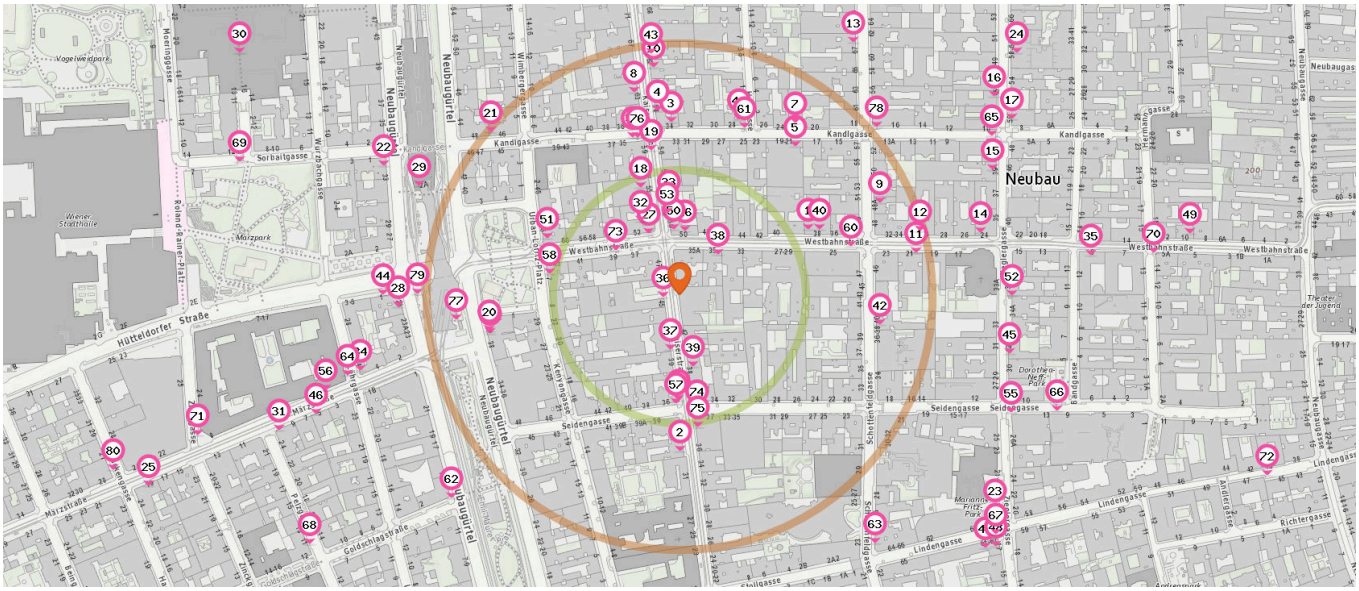

Entspricht einer Gehzeit von ca. 2 Minuten

Entspricht einer Gehzeit von ca. 4 Minuten

Bäckerei

Anzahl im Umkreis: 5

26. Tullnerfelder (60 m)
    Westbahnstraße 48, 1070 Wien
27. Felzl (70 m)
    Kaiserstrasse Ecke Westbahnstrasse, 1070 Wien
28. Caffe Konditorei & Bäckerei 24 (280 m)
    Neubaugürtel 23A, 1150 Wien
29. Ideenbäckerei Geier (280 m)
    Urban-Loritz-Platz 2A, 1150 Wien
30. Anker (500 m)
    Gablenzgasse 5-13, 1150 Wien

Fleischhauer

Anzahl im Umkreis: 1

31. Fleischerei Stierschneider (420 m)
    Pelzgasse 24, 1150 Wien

Zeitungsgeschäft

Anzahl im Umkreis: 1

33. Trafik (90 m)
    Kaiserstraße 52, 1070 Wien

Drogerie

Anzahl im Umkreis: 1

32. BIPA (80 m)
    Westbahnstrasse 52, 1070 Wien

Post

Anzahl im Umkreis: 2

34. CVJM - Medien (Hermes Paketshop) (320 m)
    Maerzstrasse 4, 1150 Wien
35. TELEprint (Hermes Paketshop) (410 m)
    Westbahnstr. 9, 1070 Wien

1070 Wien, Kaiserstraße 44-46

Pro Kategorie werden maximal 25 Einträge angezeigt.

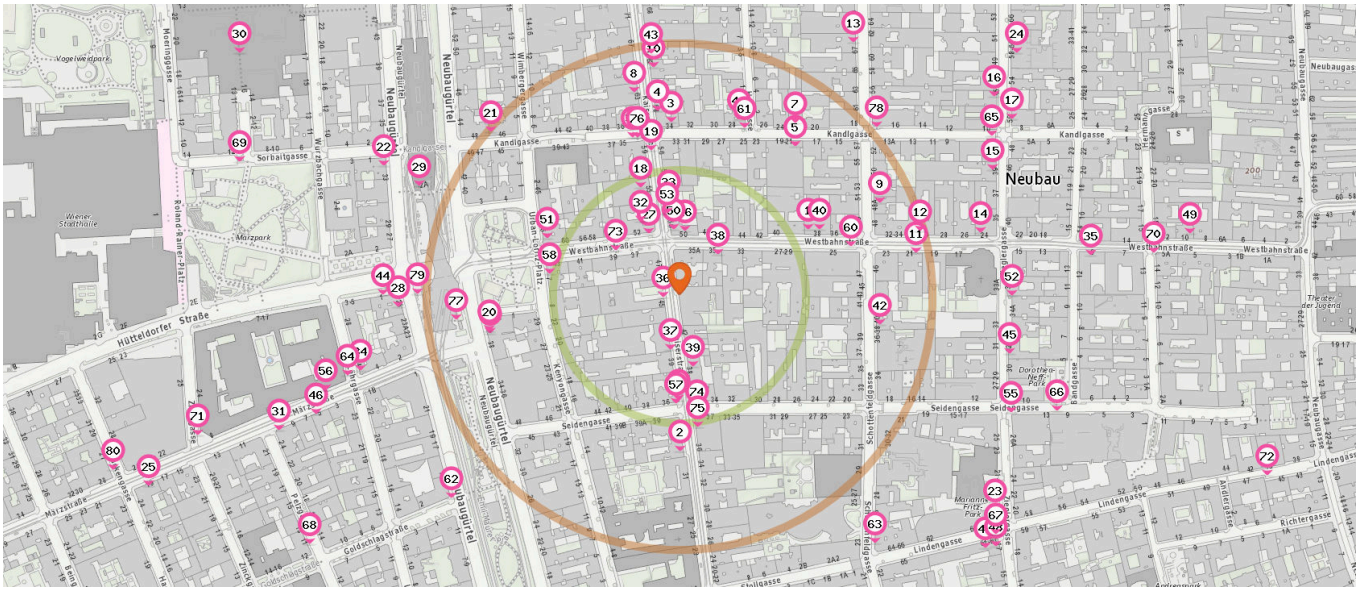

Entspricht einer Gehzeit von ca. 2 Minuten

Entspricht einer Gehzeit von ca. 4 Minuten

Friseur

Anzahl im Umkreis: 14

36. Der Friseur (20 m)
    Kaiserstraße 43, 1070 Wien
37. Go Ahead Friseur (50 m)
    Kaiserstraße 39, 1070 Wien
38. Manzur (60 m)
    Westbahnstraße 35, 1070 Wien
39. LS Kosmetik Fußplfege etc. (70 m)
    Kaiserstraße 38, 1070 Wien
40. Team Wagner Hair (150 m)
    Westbahnstraße 38, 1070 Wien
41. Clea Natura (180 m)
    Halbgasse 1, 1070 Wien
42. Der Salon (200 m)
    Schottenfeldgasse 40, 1070 Wien
43. Studio Infine (240 m)
    Kaiserstraße 64, 1070 Wien
44. Friseur Yavuz (290 m)
    Hütteldorfer Straße 1, 1150 Wien
45. Friseur Wolfgang Weiss (330 m)
    Zieglergasse 32, 1070 Wien
46. Luka Friseursalon (380 m)
    Märzstraße 5, 1150 Wien
47. Lady Box Nagelstudio (390 m)
    Hans-Binder-Hof Stg., 1070 Wien
48. Hair by Ulli (400 m)
    Zieglergasse 17, 1070 Wien
49. Hohoff Hair (510 m)
    Westbahnstraße 10, 1070 Wien

Wäscherei

Anzahl im Umkreis: 2

50. OS Textilreinigung (60 m)
    Westbahnstraße 50, 1070 Wien
51. schnell & sauber Waschsalon Högn (140 m)
    Urban-Loritz-Platz 6, 1070 Wien

1070 Wien, Kaiserstraße 44-46

Pro Kategorie werden maximal 25 Einträge angezeigt.

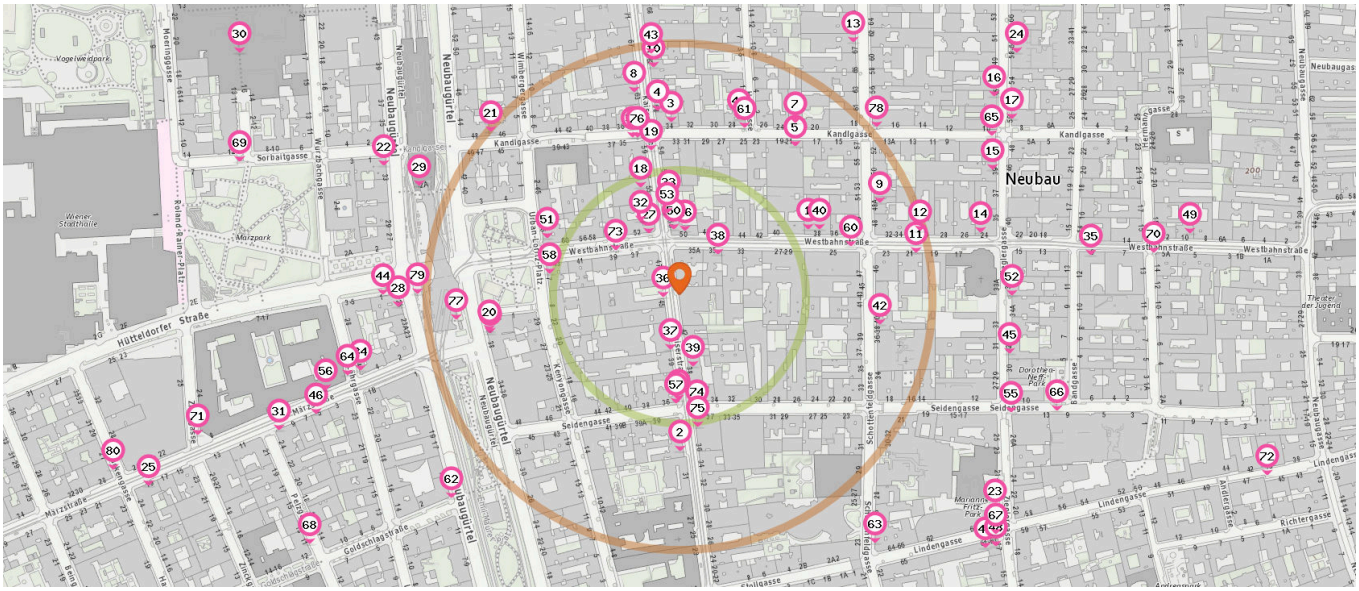

Entspricht einer Gehzeit von ca. 2 Minuten

Entspricht einer Gehzeit von ca. 4 Minuten

Getränke

Anzahl im Umkreis: 1

52. Vinothek (330 m)
    Zieglergasse 36, 1070 Wien

Briefkasten

Anzahl im Umkreis: 4

53. Briefkasten (80 m)
    Kaiserstraße 50, 1070 Wien
54. Briefkasten (100 m)
    Kaiserstraße 37, 1070 Wien
55. Briefkasten (350 m)
    Seidengasse 10, 1070 Wien
56. Briefkasten (360 m)
    Märzstraße 6, 1150 Wien

Recycling

Anzahl im Umkreis: 16

57. Recycling (110 m)
    Seidengasse 36, 1070 Wien
58. Recycling (130 m)
    Urban-Loritz-Platz 7, 1070 Wien
59. Recycling (160 m)
    Kandlgasse 35, 1070 Wien
60. Recycling (180 m)
    Westbahnstraße 25, 1070 Wien
61. Recycling (180 m)
    Kandlgasse 28, 1070 Wien
62. Recycling (300 m)
    Neubaugürtel 15, 1150 Wien
63. Recycling (310 m)
    Schottenfeldgasse 24, 1070 Wien
64. Recycling (340 m)
    Löhrgasse 25, 1150 Wien
65. Recycling (350 m)
    Kandlgasse 7, 1070 Wien
66. Recycling (390 m)
    Seidengasse 8, 1070 Wien
67. Recycling (390 m)
    Zieglergasse 17, 1070 Wien
68. Recycling (440 m)
    Pelzgasse 11, 1150 Wien
69. Recycling (450 m)
    Sorbaitgasse 12, 1150 Wien
70. Recycling (470 m)
    Hermanngasse 14, 1070 Wien
71. Recycling (500 m)
    Zinckgasse 24, 1150 Wien
72. Recycling (610 m)
    Lindengasse 40, 1070 Wien

1070 Wien, Kaiserstraße 44-46

Pro Kategorie werden maximal 25 Einträge angezeigt.

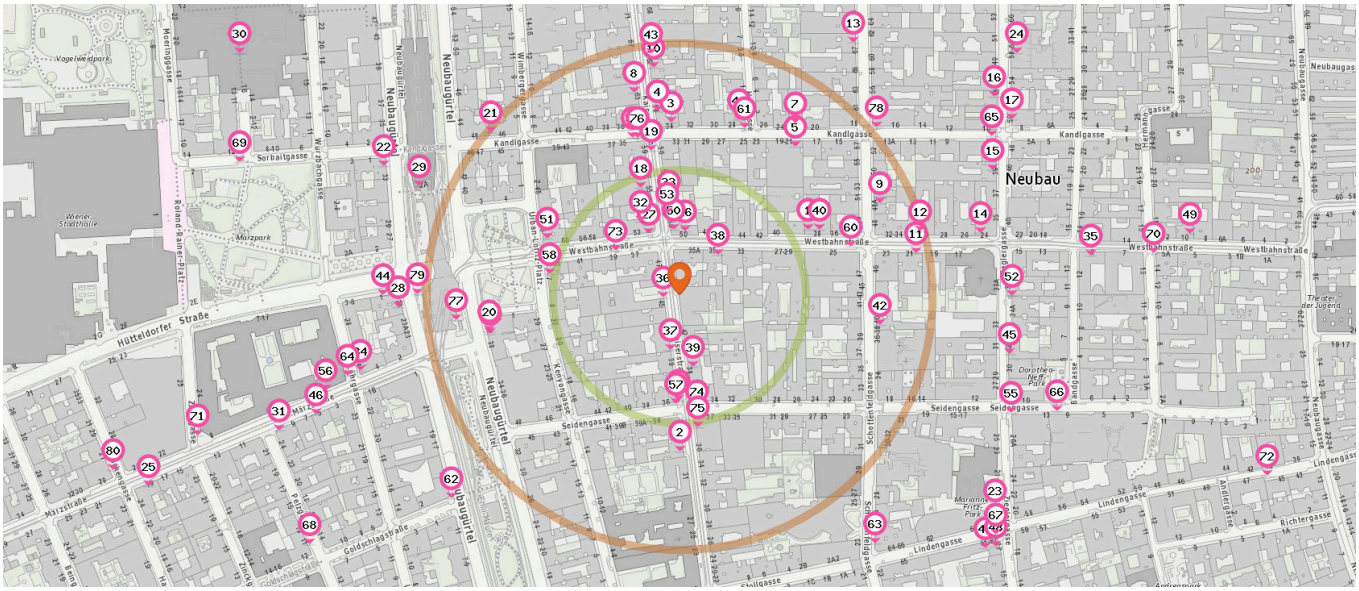

Entspricht einer Gehzeit von ca. 2 Minuten

Entspricht einer Gehzeit von ca. 4 Minuten

Telefon

Anzahl im Umkreis: 8

73. Telefon (80 m)
    Westbahnstraße 39, 1070 Wien
74. Telefon (120 m)
    Seidengasse 37, 1070 Wien
75. Telekom (130 m)
    Kaiserstraße 36, 1070 Wien
76. Telefon (160 m)
    Kandlgasse 35, 1070 Wien
77. Telefon (220 m)
    Gürtelradweg, 1070 Wien
78. Telefon (260 m)
    Kandlgasse 16, 1070 Wien
79. Telefon (260 m)
    Wiener Gürtel Straße 23-25, 1150 Wien
80. Telefon (590 m)
    Hackengasse 25, 1150 Wien

1070 Wien, Kaiserstraße 44-46

Shops

Pro Kategorie werden maximal 25 Einträge angezeigt.

Entspricht einer Gehzeit von ca. 2 Minuten

Entspricht einer Gehzeit von ca. 4 Minuten

Juwelier

Anzahl im Umkreis: 7

1. Die Goldschmiede (20 m)
   Kaiserstraße 44-46, 1070 Wien
2. Goldschmiede Lekaj (30 m)
   Kaiserstraße 42, 1070 Wien
3. Kalivoda Uhrenmeister (70 m)
   Westbahnstraße 48, 1070 Wien
4. Kaiser Stuck Porzellan (180 m)
   Kaiserstraße 32, 1070 Wien
5. Juwelier (290 m)
   Westbahnstraße 26, 1070 Wien
6. Gold- und Silberwaren Karl Huber (350 m)
   Zieglergasse 46, 1070 Wien
7. Silberwaren (380 m)
   Zieglergasse 22, 1070 Wien

Baumarkt

Anzahl im Umkreis: 10

8. Junkers Zentralheizung (50 m)
   Kaiserstraße 40, 1070 Wien
9. Fliesen u. Raumausstattung (80 m)
   Kaiserstraße 36A, 1070 Wien
10. M. Mauer (220 m)
    Kandlgasse 20, 1070 Wien
11. Werkimpuls (230 m)
    Schottenfeldgasse 57, 1070 Wien
12. IT-Dienstleistung (240 m)
    Kaiserstraße 26, 1070 Wien
13. Gebrüder Krawarik Restaurator (250 m)
    Kandlgasse 13A, 1070 Wien
14. Tischlerei König (310 m)
    Zieglergasse 33, 1070 Wien
15. Elektro Ruso (360 m)
    Zieglergasse 48, 1070 Wien
16. Installateur Reider (390 m)
    Zieglergasse 20, 1070 Wien
17. Stürmer Installationsbetriebs GmbH (400 m)
    Zieglergasse 56, 1070 Wien

Kosmetik

Anzahl im Umkreis: 3

18. Eternal Beauty (60 m)
    Westbahnstraße 37, 1070 Wien
19. Eva Nail Studio (60 m)
    Westbahnstraße 50, 1070 Wien
20. Beauty Style (330 m)
    Zieglergasse 36, 1070 Wien

1070 Wien, Kaiserstraße 44-46

Pro Kategorie werden maximal 25 Einträge angezeigt.

Entspricht einer Gehzeit von ca. 2 Minuten

Entspricht einer Gehzeit von ca. 4 Minuten

Kaufhaus

Anzahl im Umkreis: 1

21. Otto Bock Healthcare Products GmbH (70 m)
    Kaiserstraße 37, 1070 Wien

Bekleidungsgeschäft

Anzahl im Umkreis: 15

22. Tiziana Supersize (90 m)
    Westbahnstraße 52, 1070 Wien
23. buntwäsche (100 m)
    Kaiserstraße 52, 1070 Wien
24. Stoffsalon (130 m)
    Westbahnstraße 40, 1070 Wien
25. Westbahn 25 (160 m)
    Westbahnstraße 25, 1070 Wien
26. Ingeborg Köberl (170 m)
    Westbahnstraße 36, 1070 Wien
27. Tu Felix Austria (190 m)
    Schottenfeldgasse 35, 1070 Wien
28. Änderungsschneiderei (250 m)
    Kaiserstraße 64, 1070 Wien
29. Vintage Second Hand (250 m)
    Kaiserstraße 67-69, 1070 Wien
30. Schneiderei AR (310 m)
    Zieglergasse 31, 1070 Wien
31. QWSTION (330 m)
    Westbahnstraße 15, 1070 Wien
32. meshit (360 m)
    Westbahnstraße 20, 1070 Wien
33. C&A (430 m)
    Gablenzgasse 5, 1150 Wien
34. Zweitkleid7 Second Hand (460 m)
    Hermanngasse 13, 1070 Wien
35. WALL (490 m)
    Westbahnstraße 5A, 1070 Wien
36. Vivi Bag (610 m)
    Richtergasse 8, 1070 Wien

Florist

Anzahl im Umkreis: 4

37. Rosen König (90 m)
    Westbahnstraße 54, 1070 Wien
38. Ammon (200 m)
    Schottenfeldgasse 40, 1070 Wien
39. Blumen B&B (290 m)
    Hütteldorfer Straße 1, 1150 Wien
40. Blumen Brigitte Aigner (480 m)
    Westbahnstraße 5A, 1070 Wien

1070 Wien, Kaiserstraße 44-46

Pro Kategorie werden maximal 25 Einträge angezeigt.

Entspricht einer Gehzeit von ca. 2 Minuten

Entspricht einer Gehzeit von ca. 4 Minuten

Trafik

Anzahl im Umkreis: 3

41. Tabak Trafik (100 m)
    Kaiserstraße 52, 1070 Wien
42. Tabak Trafik (340 m)
    Westbahnstraße 22, 1070 Wien
43. Tabak Trafik (350 m)
    Märzstr.3, 1150 Wien

Spielwarenhandlung

Anzahl im Umkreis: 2

44. Pokershop (150 m)
    Kandlgasse 29, 1070 Wien
45. Spielwurm (350 m)
    Westbahnstraße 22, 1070 Wien

Schuhgeschäft

Anzahl im Umkreis: 1

46. Gerlinger (170 m)
    Seidengasse 29, 1070 Wien

Handy-Shop

Anzahl im Umkreis: 1

47. Handyland (230 m)
    Urban-Loritz-Platz 2A, 1150 Wien

Reisebüro

Anzahl im Umkreis: 1

48. Odysse Reisebüro (250 m)
    Westbahnstraße 19, 1070 Wien

1070 Wien, Kaiserstraße 44-46

Pro Kategorie werden maximal 25 Einträge angezeigt.

Entspricht einer Gehzeit von ca. 2 Minuten

Entspricht einer Gehzeit von ca. 4 Minuten

Sportgeschäft

Anzahl im Umkreis: 4

49. Fighter's World Kampfsportartikel (280 m)
    Neubaugürtel 19, 1150 Wien
50. Billard Weingartner (320 m)
    Goldschlagstraße 1, 1150 Wien
51. Freedom Skateshop (340 m)
    Zieglergasse 28, 1070 Wien
52. Stil-Laden (530 m)
    Lindengasse 51, 1070 Wien

Gartencenter

Anzahl im Umkreis: 1

53. Flowery Field (280 m)
    Schottenfeldgasse 26, 1070 Wien

Buchhandlung

Anzahl im Umkreis: 3

54. CVJM-Medien Bücher-Musik-Filme-Geschenke (300 m)
    Märzstraße 4, 1150 Wien
55. Literaturhaus Wien (360 m)
    Seidengasse 13, 1070 Wien
56. Libro (500 m)
    Geyschlägergasse 15, 1150 Wien

Computergeschäft

Anzahl im Umkreis: 1

57. Media Markt (440 m)
    Gablenzgasse 5-13, 1150 Wien

1070 Wien, Kaiserstraße 44-46

Pro Kategorie werden maximal 25 Einträge angezeigt.

Entspricht einer Gehzeit von ca. 2 Minuten

Entspricht einer Gehzeit von ca. 4 Minuten

Einkaufszentrum

Anzahl im Umkreis: 1

58. Lugner City (450 m)
    Wurzbachgasse 17, 1150 Wien

61. XXXLutz (520 m)
    Hütteldorfer Straße 23, 1150 Wien

Möbelhaus

Anzahl im Umkreis: 3

59. Vega Nova (490 m)
    Westbahnstraße 12, 1070 Wien
60. Möbelix (500 m)
    Hütteldorferstraße 23, 1150 Wien

1070 Wien, Kaiserstraße 44-46

Gastronomie & Beherbergung

Pro Kategorie werden maximal 25 Einträge angezeigt.

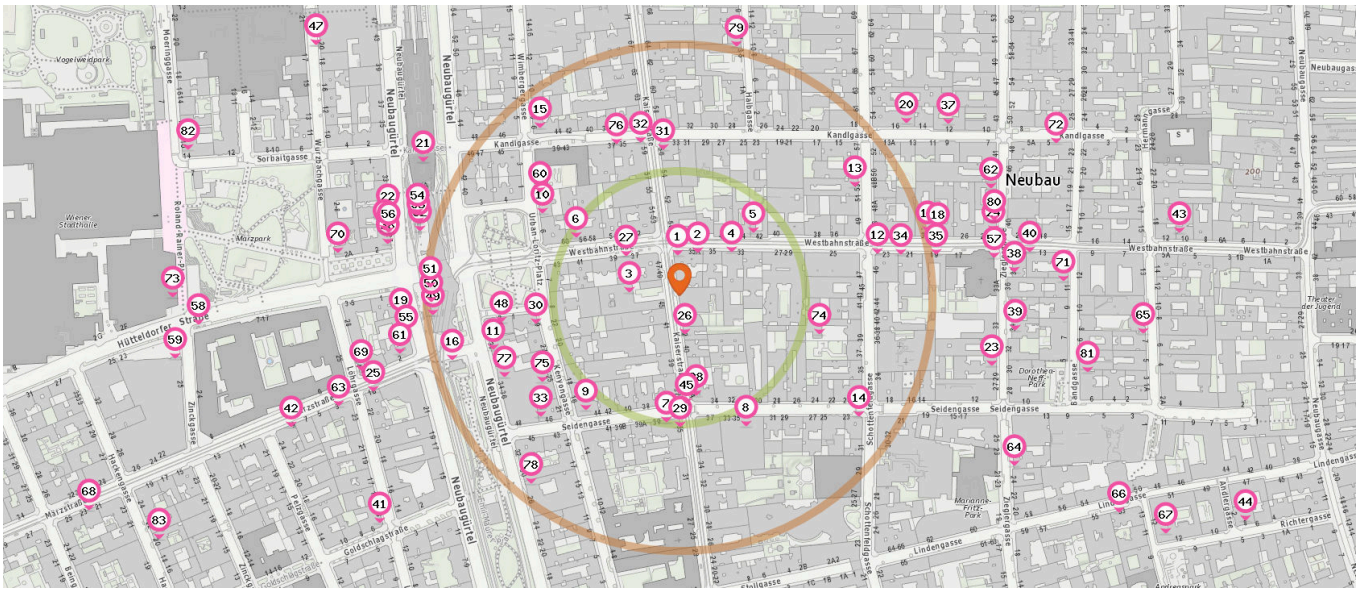

Entspricht einer Gehzeit von ca. 2 Minuten

Entspricht einer Gehzeit von ca. 4 Minuten

Restaurant

Anzahl im Umkreis: 25

1. Kaoo (40 m)
   Westbahnstraße 35A, 1070 Wien
2. Zypresse (50 m)
   Westbahnstraße 33, 1070 Wien
3. Xu's Cooking (50 m)
   Kaiserstraße 45, 1070 Wien
4. podium (70 m)
   Westbahnstraße 31, 1070 Wien
5. Schreiners Gastwirtschaft (100 m)
   Westbahnstraße 42, 1070 Wien
6. Papa Freddy's Wiener Beisl (120 m)
   Westbahnstraße 56-58, 1070 Wien
7. Mitzitant' (130 m)
   Seidengasse 39, 1070 Wien
8. Weinhaus proseggeria (140 m)
   Seidengasse 33-35, 1070 Wien
9. Cafe Restaurant Khayam (150 m)
   Seidengasse 44, 1070 Wien
10. Pizzeria Azzurro (160 m)
    Urban-Loritz-Platz 5, 1070 Wien
11. Loving Hut (190 m)
    Neubaugürtel 38, 1070 Wien
12. I Terroni (200 m)
    Schottenfeldgasse 45-47, 1070 Wien
13. Tiffin (200 m)
    Schottenfeldgasse 53, 1070 Wien
14. Tata (210 m)
    Schottenfeldgasse 31, 1070 Wien
15. Prosi Indian Restaurant (220 m)
    Wimbergergasse 6, 1070 Wien
16. Döner Meister (230 m)
    Märzstraße 1, 1140 Wien
17. vino nudo Vinothek (250 m)
    Westbahnstraße 30, 1070 Wien
18. Arnes (260 m)
    Westbahnstraße 28, 1070 Wien
19. Ela & Efe (280 m)
    Neubaugürtel 23A, 1150 Wien
20. Der Fuchs und die Trauben (280 m)
    Kandlgasse 16, 1070 Wien
21. Oben (290 m)
    Gürtelradweg, 1070 Wien
22. Çorbac (300 m)
    Neubaugürtel 29, 1150 Wien
23. Noosh (320 m)
    Zieglergasse 29, 1070 Wien
24. Berliner Restaurant & Bar (320 m)
    Zieglergasse 35, 1070 Wien
25. Galaxie (320 m)
    Märzstraße 1B, 1150 Wien

1070 Wien, Kaiserstraße 44-46

Pro Kategorie werden maximal 25 Einträge angezeigt.

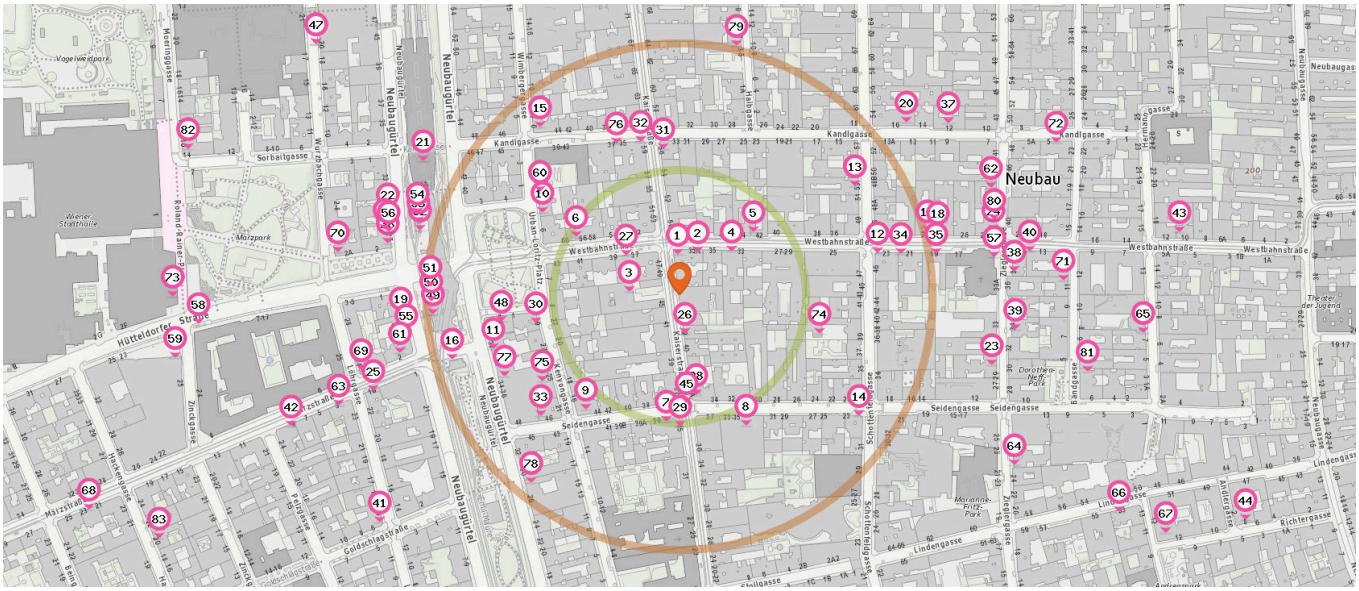

Entspricht einer Gehzeit von ca. 2 Minuten

Entspricht einer Gehzeit von ca. 4 Minuten

Cafe

Anzahl im Umkreis: 22

26. Tapas Mayas (40 m)
    Kaiserstraße 42, 1070 Wien
27. Cafe go West (70 m)
    Westbahnstraße 37, 1070 Wien
28. Gundis Café & Restaurant (100 m)
    Kaiserstraße 36A, 1070 Wien
29. Philogreißler Cafe (130 m)
    Kaiserstraße 35, 1070 Wien
30. Cafe Kriterium (140 m)
    Kenyongasse 29, 1070 Wien
31. Cafe Journal (140 m)
    Kaiserstraße 56, 1070 Wien
32. Dirt Water (160 m)
    Kaiserstraße 59, 1070 Wien
33. Treffpunkt zum Josef (180 m)
    Seidengasse 46, 1070 Wien
34. Incontro (220 m)
    Westbahnstraße 21, 1070 Wien
35. Smolinka (260 m)
    Westbahnstraße 19, 1070 Wien
36. Andys & Mikes (290 m)
    Neubaugürtel 27, 1150 Wien
37. Cafe Kandl (310 m)
    Kandlgasse 12, 1070 Wien
38. Bygos (330 m)
    Zieglergasse 38, 1070 Wien
39. flash Mädchencafé (330 m)
    Zieglergasse 34, 1070 Wien
40. Jonas Reindl (350 m)
    Westbahnstraße 15, 1070 Wien
41. Cafe Weingartner (370 m)
    Goldschlagstraße 6, 1150 Wien
42. Cafe Fresh (400 m)
    Märzstraße 9, 1150 Wien
43. Old Quarter (500 m)
    Westbahnstraße 10, 1070 Wien
44. Cafe-Bar Blue Box (600 m)
    Richtergasse 8, 1070 Wien
45. Aida (110 m)
    Kaiserstraße 37, 1070 Wien
46. Mokador (300 m)
    Neubaugürtel 27, 1150 Wien
47. Aida (440 m)
    Lugner City / Gablenzgasse 5-13, 1150 Wien

Fast-Food Restaurant

Anzahl im Umkreis: 13

48. Subway (180 m)
    Neubaugürtel 38, 1070 Wien
49. Berlin Chef's (240 m)
    Neubaugürtel 23A, 1150 Wien
50. Mily (240 m)
    Urban-Loritz-Platz H, 1150 Wien

1070 Wien, Kaiserstraße 44-46

Pro Kategorie werden maximal 25 Einträge angezeigt.

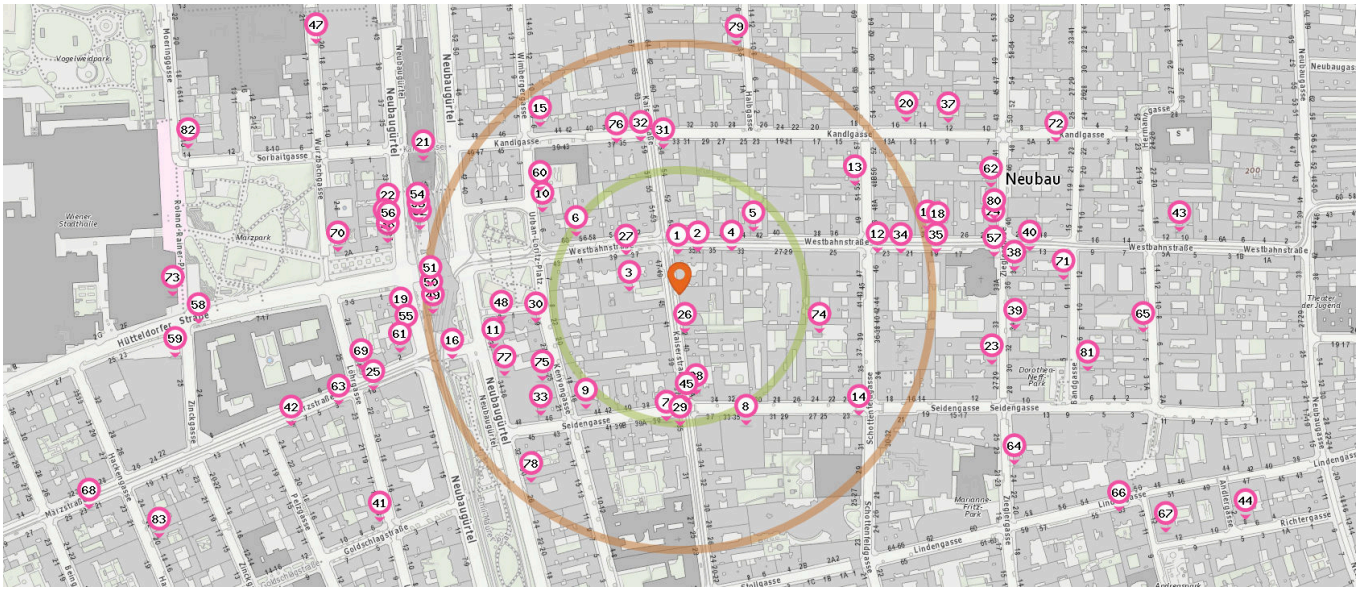

Entspricht einer Gehzeit von ca. 2 Minuten

Entspricht einer Gehzeit von ca. 4 Minuten

51. Kebap Master (250 m)
    Urban-Loritz-Platz H, 1150 Wien
52. Würstelmausi (260 m)
    Neubaugürtel 27, 1150 Wien
53. Omar Kebab (270 m)
    Neubaugürtel 27, 1150 Wien
54. Cheng's Imbiss (270 m)
    Neubaugürtel 29, 1150 Wien
55. Liu's (270 m)
    Neubaugürtel 23, 1150 Wien
56. Koç (290 m)
    Neubaugürtel 27, 1150 Wien
57. Berliner Döner (310 m)
    Zieglergasse 33A, 1070 Wien
47. Burgerking (440 m)
    Gablenzgasse 5 - 13, 1150 Wien
58. Würstelstand (480 m)
    Hütteldorfer Straße 7-17, 1150 Wien
59. Pizza Mann (500 m)
    Zinckgasse 25, 1150 Wien

Bar

Anzahl im Umkreis: 9

60. Cafe InJoy (170 m)
    Urban-Loritz-Platz 5, 1070 Wien
61. Café San Marco (280 m)
    Märzstraße 2, 1150 Wien
62. Rinkhy Delikatessin Bar (330 m)
    Zieglergasse 37, 1070 Wien
63. Caffè Verona (350 m)
    Märzstraße 3, 1150 Wien
64. Xalos (370 m)
    Zieglergasse 24, 1070 Wien
65. Acabar (460 m)
    Hermanngasse 7, 1070 Wien
66. 13.5 E Mezzo (480 m)
    Lindengasse 53, 1070 Wien
67. Novak (530 m)
    Richtergasse 12, 1070 Wien
68. Cream Lounge (620 m)
    Märzstraße 23, 1150 Wien

Pub

Anzahl im Umkreis: 5

69. Café Amadeus (320 m)
    Märzstraße 4, 1150 Wien
70. Pub by Charles (340 m)
    Hütteldorfer Straße 2A, 1150 Wien
71. Espresso Benzin & Groove (380 m)
    Bandgasse 11, 1070 Wien
72. Bierbaron (400 m)
    Kandlgasse 5, 1070 Wien
73. Chilinos (500 m)
    Hütteldorfer Straße 2E, 1150 Wien

1070 Wien, Kaiserstraße 44-46

Pro Kategorie werden maximal 25 Einträge angezeigt.

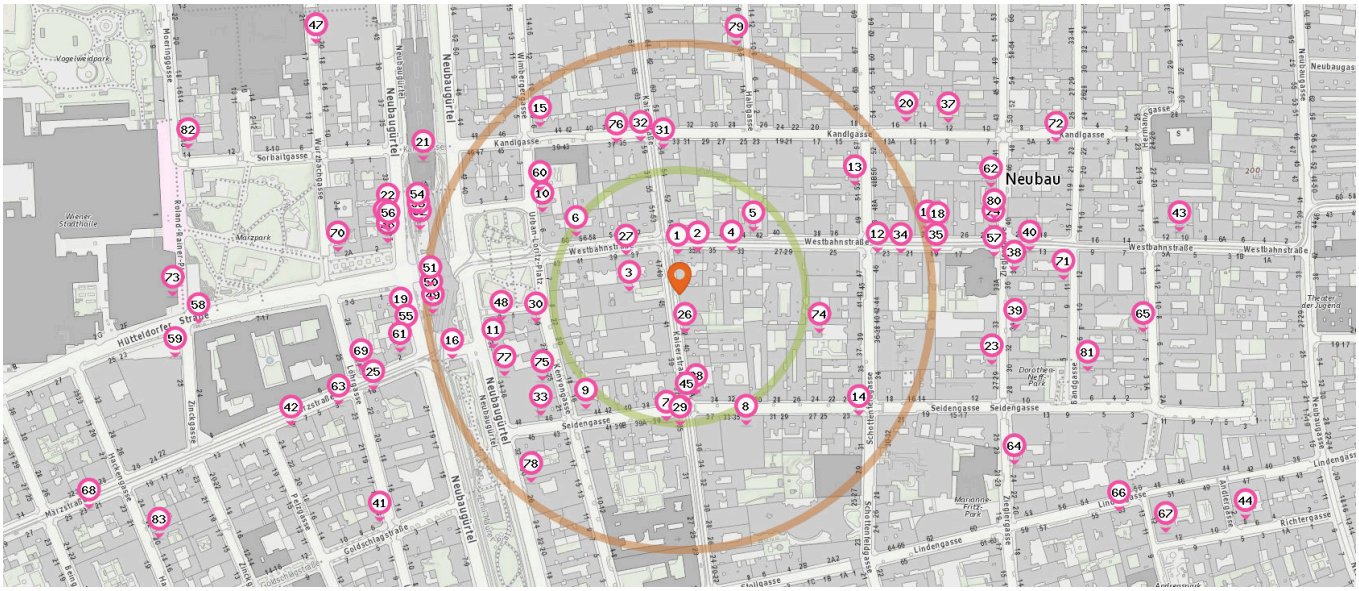

Entspricht einer Gehzeit von ca. 2 Minuten

Entspricht einer Gehzeit von ca. 4 Minuten

Hotel

Anzahl im Umkreis: 10

74. Pharmador (140 m)
    Schottenfeldgasse 39, 1070 Wien
75. Studentenwohnheim Haus Erasmus (160 m)
    Kenyongasse 23-25, 1070 Wien
76. Hotel Dormium (160 m)
    Kandlgasse 37, 1070 Wien
77. ARCOTEL Wimberger (190 m)
    Neubaugürtel 34-36, 1070 Wien
78. Fleming's Hotel (240 m)
    Neubaugürtel 28, 1070 Wien
79. Alla Lenz (250 m)
    Halbgasse 3-5, 1070 Wien
80. Hotel Pension Walzerstadt (320 m)
    Zieglergasse 35, 1070 Wien
81. Hotel am Brillantengrund (410 m)
    Bandgasse 2, 1070 Wien
82. B&B Hotels (510 m)
    Moeringgasse 10, 1150 Wien
83. Boutiquehotel Stadthalle (570 m)
    Hackengasse 20, 1150 Wien

Gesundheit

Pro Kategorie werden maximal 25 Einträge angezeigt.

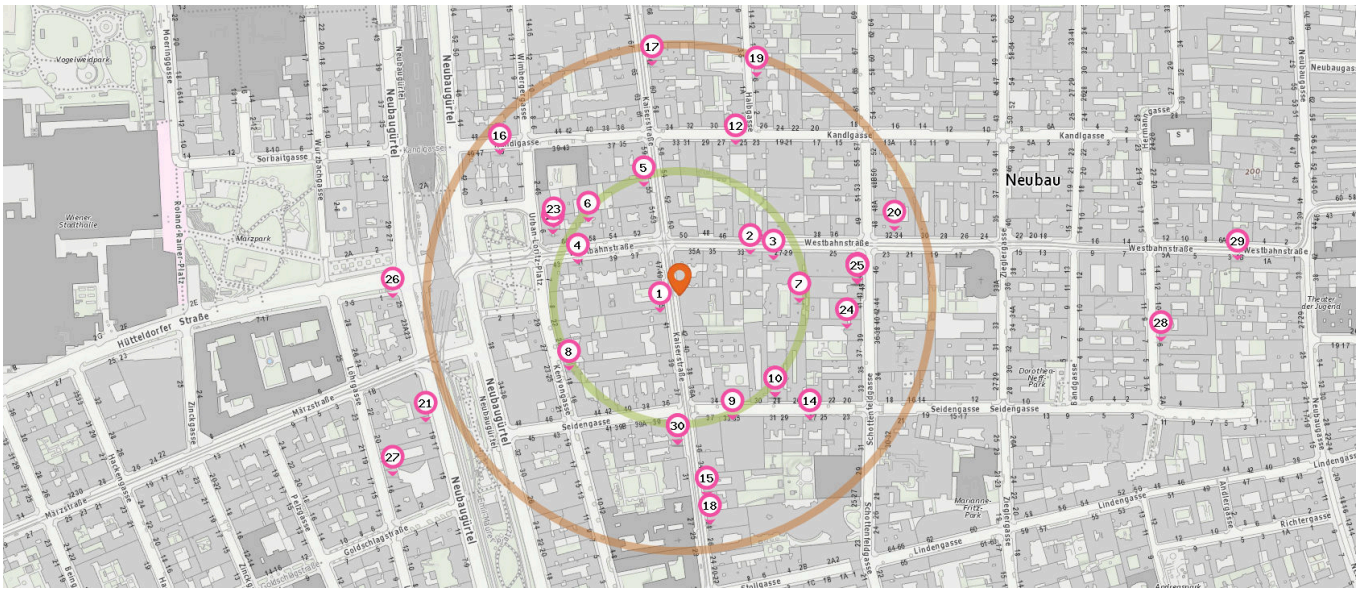

Entspricht einer Gehzeit von ca. 2 Minuten

Entspricht einer Gehzeit von ca. 4 Minuten

Arzt

Anzahl im Umkreis: 25

1. Univ.Doz. Dr. Gerhard Prager (30 m)
   Kaiserstraße 43/4a, 1070 Wien
2. DDr. Kristina Ritter (80 m)
   Westbahnstraße 31/2/15, 1070 Wien
3. Dr. Gregor Timmel (100 m)
   Westbahnstraße 27-29/2/35, 1070 Wien
4. Univ.Doz. Dr. Christian Peters-Engl (100 m)
   Westbahnstraße 41/11, 1070 Wien
5. Dr. Susanne Herbacek (110 m)
   Kaiserstraße 55/3/Top 4a, 1070 Wien
6. Dr. Oskar Demmer (120 m)
   Westbahnstraße 56-58, 1070 Wien
7. Dr. Karin Kappl-Donaubauer (120 m)
   Westbahnstraße 27-29/3/3/88, 1070 Wien
8. Dr. Karin Girkinger (130 m)
   Kenyongasse 18/3, 1070 Wien
9. Dr. Ana Marija Reiter (130 m)
   Seidengasse 33-35/23/4.Stock, 1070 Wien
10. Dr. Heinz Hajek (140 m)
    Seidengasse 28, 1070 Wien
10. Dr. Monika Endlicher (140 m)
    Seidengasse 28, 1070 Wien
10. Dr. Giselheid Thomasberger (140 m)
    Seidengasse 28/1, 1070 Wien
11. Dr. Heinz Ernst Zöbl (150 m)
    Kaiserstraße 33/1/6, 1070 Wien
12. Dr. Uta Kopetzki-Kogler (160 m)
    Kandlgasse 25, 1070 Wien
13. Dr. Alexander Trost (180 m)
    Schottenfeldgasse 45, 1070 Wien
13. Dr. Martin Stefan Steindl (180 m)
    Schottenfeldgasse 45, 1070 Wien
13. Dr. Helge Ernst Raynoschek (180 m)
    Schottenfeldgasse 45, 1070 Wien
13. Dr. Herbert Mendel (180 m)
    Schottenfeldgasse 45, 1070 Wien
14. Dr. Simon Delacher (180 m)
    Seidengasse 27/5, 1070 Wien
15. Univ.Doz. Dr. Wolfgang Christian Radner (200 m)
    Kaiserstraße 30, 1070 Wien
15. Univ.Doz. Dr. Wolfgang Christian Radner (200 m)
    Kaiserstraße 30/12, 1070 Wien
16. Dr. Peter Smretschnig (230 m)
    Kandlgasse 45/21, 1070 Wien
17. MR Dr. Hubert Wilfert (230 m)
    Kaiserstraße 62/6, 1070 Wien
18. Dr. Peter Kemetmüller (230 m)
    Kaiserstraße 28/1/1/2, 1070 Wien
19. Dr. Elisabeth Brainin (230 m)
    Halbgasse 6/30, 1070 Wien

1070 Wien, Kaiserstraße 44-46

Pro Kategorie werden maximal 25 Einträge angezeigt.

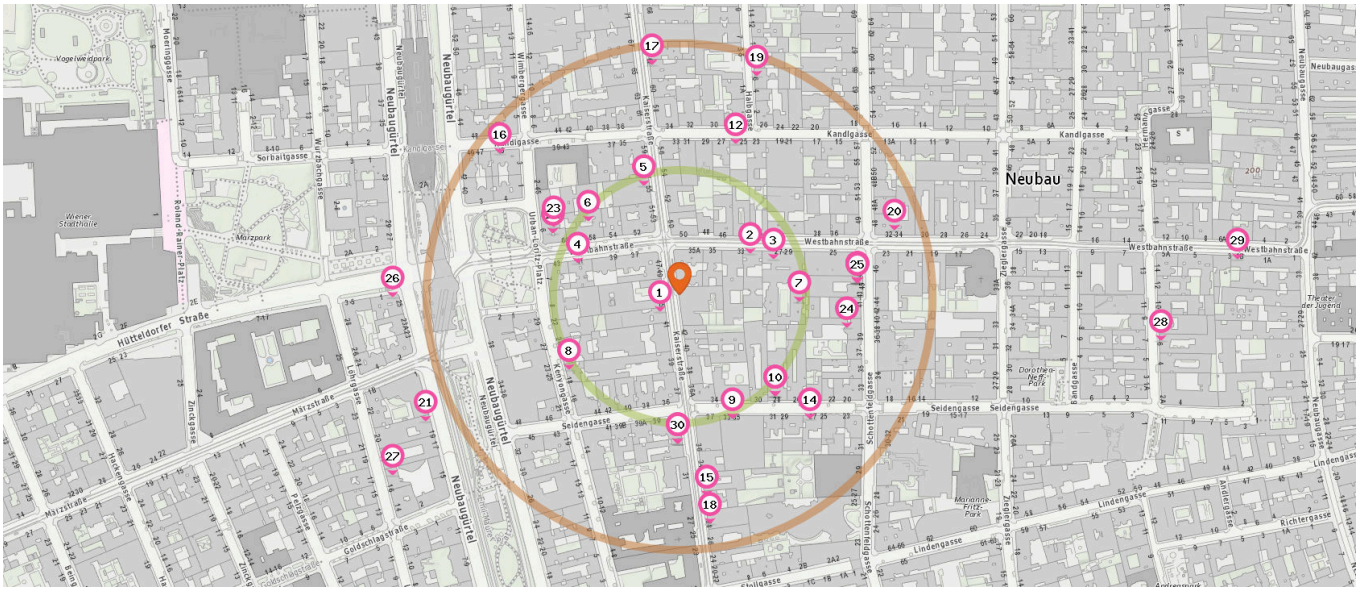

Entspricht einer Gehzeit von ca. 2 Minuten

Entspricht einer Gehzeit von ca. 4 Minuten

Apotheke

Anzahl im Umkreis: 2

20. Apotheke "Zum weißen Hirschen" (220 m)
    Westbahnstraße 32, 1070 Wien
21. Apotheke "Zur heiligen Anna" (280 m)
    Neubaugürtel 19, 1150 Wien

Zahnarzt

Anzahl im Umkreis: 9

22. Dr. Markovic Noemi-Katalin, MSc (140 m)
    Westbahnstraße 60/9, 1070 Wien
23. Dr. Samouh Tania (140 m)
    Westbahnstraße 60/9, 1070 Wien
24. Priv.-Doz. DDr. Wanschitz Felix (170 m)
    Schottenfeldgasse 39/2/6, 1070 Wien
25. Dr. Meller Annika (180 m)
    Schottenfeldgasse 45, 1070 Wien
25. Dr. Meller Beatrice (180 m)
    Schottenfeldgasse 45, 1070 Wien
26. Dr. Stojanovic Dragan (280 m)
    Hütteldorferstraße 1/8, 1150 Wien
27. Dr. Altemimy Omer (330 m)
    Löhrgasse 16/2, 1150 Wien
28. Dr. Hechenblaickner Heinrich (480 m)
    Hermanngasse 6/3/1, 1070 Wien
29. Dr. Gierszewski Gerold (550 m)
    Westbahnstraße 1b/2/3, 1070 Wien

Tierarzt

Anzahl im Umkreis: 2

30. Dipl.Tzt.Dr. Elfriede KOPPENSTEINER (150 m)
    Kaiserstrasse 33, 1070 Wien
30. Dipl.Tzt. Gerold KOPPENSTEINER (150 m)
    Kaiserstrasse 33, 1070 Wien

1070 Wien, Kaiserstraße 44-46

Familien & Kinder

Pro Kategorie werden maximal 25 Einträge angezeigt.

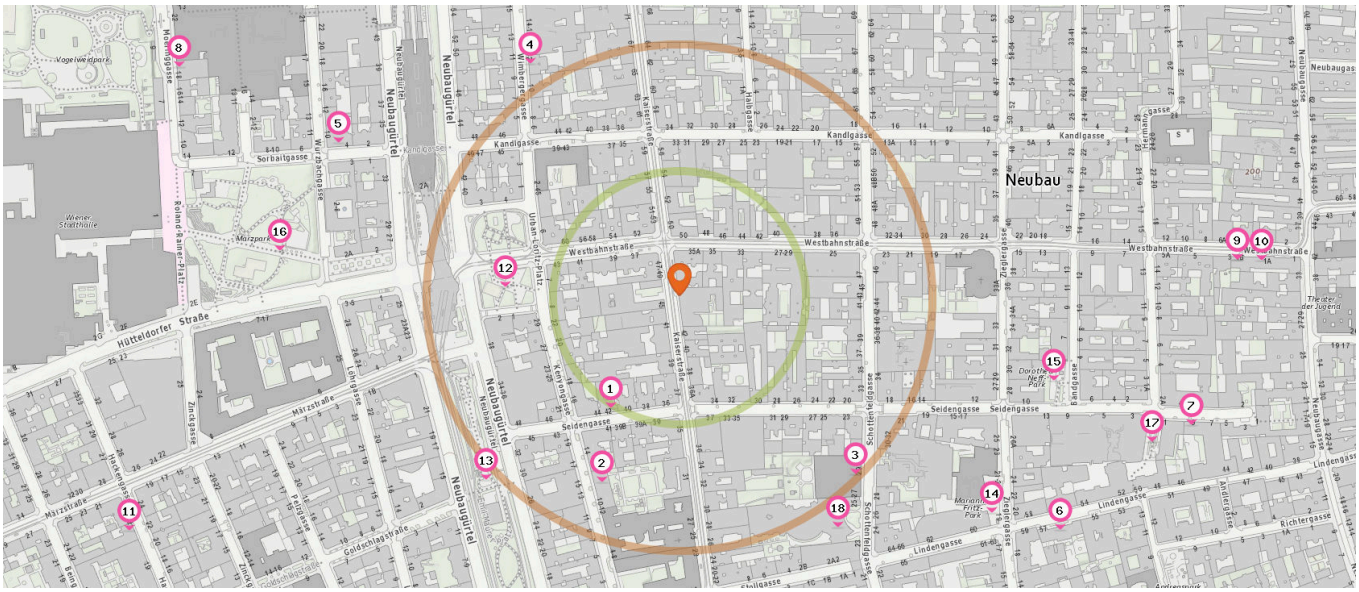

Entspricht einer Gehzeit von ca. 2 Minuten

Entspricht einer Gehzeit von ca. 4 Minuten

Kindergarten

Anzahl im Umkreis: 12

1. Bunte-Sonne (130 m)
   7., Seidengasse 42, 1070 Wien
2. Schwestern v. göttlichen Erlöser (200 m)
   7., Kenyongasse 4-12, 1070 Wien
3. FIDI (250 m)
   Schottenfeldgasse 29, 1070 Wien
4. Feenzauber (270 m)
   7., Wimbergergasse 12, 1070 Wien
5. Kindergarten (370 m)
   15., Sorbaitgasse 4, 1150 Wien
6. Kindergarten (440 m)
   7., Lindengasse 57, 1070 Wien
7. Kindergarten (520 m)
   Ahornergasse 9, 1070 Wien
8. Kindergarten (540 m)
   15., Moeringgasse 18, 1150 Wien
9. Vogele 1 (550 m)
   7., Westbahnstraße 1B, 1070 Wien
9. Vogele 2 (550 m)
   7., Westbahnstraße 1B, 1070 Wien
10. VOGELE 3 (580 m)
    7., Westbahnstraße 1A, 1070 Wien
11. Kindergarten (590 m)
    15., Hackengasse 21, 1150 Wien

Spielplatz

Anzahl im Umkreis: 6

12. PA Urban-Loritz-Platz (170 m)
    Urban-Loritz-Platz 1, 1070 Wien
13. Emil-Maurer-Park (260 m)
    Neubaugürtel 28, 1070 Wien
14. Marianne-Fritz-Park (380 m)
    Zieglergasse 19, 1070 Wien
15. Dorothea-Neff-Park (380 m)
    Bandgasse 1, 1070 Wien
16. Märzpark (400 m)
    Wurzbachgasse 2-8, 1150 Wien
17. GA Jenny-Steiner-Weg (490 m)
    Hermanngasse 2, 1070 Wien

Seniorenheim

Anzahl im Umkreis: 1

18. Haus Neubau, Kuratorium Wiener Pensionisten-Wohnhäuser (KWP) (280 m)
    Schottenfeldgasse 25, 1070 Wien

1070 Wien, Kaiserstraße 44-46

Bildungseinrichtungen

Pro Kategorie werden maximal 25 Einträge angezeigt.

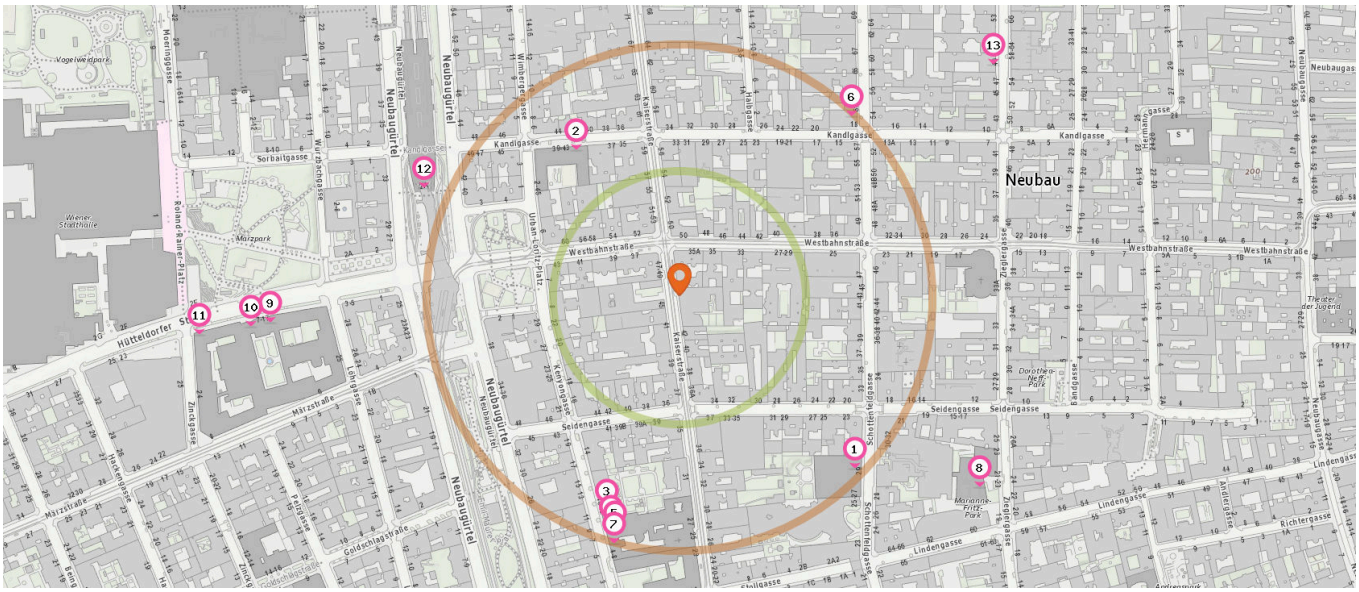

Entspricht einer Gehzeit von ca. 2 Minuten Entspricht einer Gehzeit von ca. 4 Minuten

Universität

Anzahl im Umkreis: 1

1. Alpen-Adria-Universität Klagenfurt (240 m)

Schule

Anzahl im Umkreis: 10

2. GRg 7 Kandlgasse 39 (180 m)
   7., Kandlgasse 39, 1070 Wien
3. PNMS Kenyongasse 4-12 (220 m)
   7., Kenyongasse 4-12, 1070 Wien
4. PVS Kenyongasse 4-12 (240 m)
   7., Kenyongasse 4-12, 1070 Wien
5. PPTS Kenyongasse 4-12 (240 m)
   7., Kenyongasse 4-12, 1070 Wien
6. Private Bildungsanstalt für Sozialpädagogik - Kolleg für Sozialpädagogik für Berufstätige der MERA Bildungsholding GmbH Schottenfeldgasse 69 (250 m)
   7., Schottenfeldgasse 69, 1070 Wien
7. pGRg 7 Kenyongasse 4-12 (250 m)
   7., Kenyongasse 4-12, 1070 Wien
8. VS Zieglergasse 21 (350 m)
   7., Zieglergasse 21, 1070 Wien
9. Berufsschule für Holz, Klang, Farbe und Lack (400 m)
   15., Hütteldorfer Straße 7-17, 1150 Wien
10. Berufsschule für Handel und Reisen (420 m)
    15., Hütteldorfer Straße 7-17, 1150 Wien
11. Berufsschule für Chemie, Grafik und gestaltende Berufe (480 m)
    15., Hütteldorfer Straße 7-17, 1150 Wien

Bücherei

Anzahl im Umkreis: 2

12. Hauptbücherei am Gürtel (270 m)
    7., Urban-Loritz-Platz 2a, 1070 Wien
13. Bibliothekspädagogisches Zentrum (380 m)
    7., Zieglergasse 49, 1070 Wien

Freizeit & Tourismus

Pro Kategorie werden maximal 25 Einträge angezeigt.

Entspricht einer Gehzeit von ca. 2 Minuten

Entspricht einer Gehzeit von ca. 4 Minuten

Museum

Anzahl im Umkreis: 2

1. WestLicht - Schauplatz für Fotografie (130 m)
   Westbahnstraße 40, 1070 Wien
2. Museum der Gold- und Silberschmiede (390 m)
   Zieglergasse 22, 1070 Wien

Kunstwerk

Anzahl im Umkreis: 3

3. Buchvitrine (350 m)
   Zieglergasse 26A, 1070 Wien
4. Zeichen (480 m)
   Märzpark M, 1150 Wien
5. Bewegung (520 m)
   Hütteldorfer Straße 2E, 1150 Wien

Gedenkstätte

Anzahl im Umkreis: 25

6. Basche & Chane Gelber (60 m)
   Westbahnstraße 35, 1070 Wien
7. Jakob Reich (60 m)
   Westbahnstraße 35, 1070 Wien
8. Max & Berta Steiner (70 m)
   Westbahnstraße 46, 1070 Wien
9. Benjamin Fischer (80 m)
   Westbahnstraße 39, 1070 Wien
10. Alexander & Sabine Halberstam (80 m)
    Westbahnstraße 31, 1070 Wien
11. Julius & Marianne Atlas (90 m)
    Westbahnstraße 54, 1070 Wien
12. Teofil Reiss (90 m)
    Westbahnstraße 54, 1070 Wien

1070 Wien, Kaiserstraße 44-46

Pro Kategorie werden maximal 25 Einträge angezeigt.

Entspricht einer Gehzeit von ca. 2 Minuten

Entspricht einer Gehzeit von ca. 4 Minuten

13. Erich Deutsch (110 m)
    Westbahnstraße 27-29, 1070 Wien
14. Alexander Deutsch (110 m)
    Westbahnstraße 27-29, 1070 Wien
15. Rosa Brukarz (110 m)
    Westbahnstraße 27-29, 1070 Wien
16. Rudolf Brukarz (110 m)
    Westbahnstraße 27-29, 1070 Wien
17. David Brukarz (110 m)
    Westbahnstraße 27-29, 1070 Wien
18. Kurt Brukarz (110 m)
    Westbahnstraße 27-29, 1070 Wien
19. Altons Fried (110 m)
    Westbahnstraße 27-29, 1070 Wien
20. Pepi Brukarz (110 m)
    Westbahnstraße 27-29, 1070 Wien
21. Sara Pollitzer (110 m)
    Westbahnstraße 27-29, 1070 Wien
22. Kamilla Schulz (110 m)
    Westbahnstraße 27-29, 1070 Wien
23. Berl Henig (110 m)
    Westbahnstraße 27-29, 1070 Wien
24. Mirl Henig (110 m)
    Westbahnstraße 27-29, 1070 Wien
25. Otto & Gertrude Pollak (110 m)
    Westbahnstraße 27-29, 1070 Wien
26. Nikolaus Benedikt (110 m)
    Westbahnstraße 56-58, 1070 Wien
27. Linda Felix (110 m)
    Westbahnstraße 56-58, 1070 Wien
28. Leo Wiener (110 m)
    Westbahnstraße 56-58, 1070 Wien
29. Antonie Leist (110 m)
    Westbahnstraße 56-58, 1070 Wien
30. Dominik Josef Peterlini (110 m)
    Westbahnstraße 40, 1070 Wien

Religion

Anzahl im Umkreis: 4

31. Schwestern vom Göttlichen Erlöser Gemeinschaft Hannah (210 m)
    Kenyongasse 4-8, 1070 Wien
32. Zum Göttlichen Heiland (240 m)
    Kaiserstraße 25, 1070 Wien
33. Pfarrkirche Schottenfeld (300 m)
    Zieglergasse 35, 1070 Wien
34. Auferstehungskirche (560 m)
    Lindengasse 44, 1070 Wien

1070 Wien, Kaiserstraße 44-46

Pro Kategorie werden maximal 25 Einträge angezeigt.

Entspricht einer Gehzeit von ca. 2 Minuten

Entspricht einer Gehzeit von ca. 4 Minuten

Bar

Anzahl im Umkreis: 9

35. Cafe InJoy (170 m)
    Urban-Loritz-Platz 5, 1070 Wien
36. Café San Marco (280 m)
    Märzstraße 2, 1150 Wien
37. Rinkhy Delikatessin Bar (330 m)
    Zieglergasse 37, 1070 Wien
38. Caffè Verona (350 m)
    Märzstraße 3, 1150 Wien
39. Xalos (370 m)
    Zieglergasse 24, 1070 Wien
40. Acabar (460 m)
    Hermanngasse 7, 1070 Wien
41. 13.5 E Mezzo (480 m)
    Lindengasse 53, 1070 Wien
42. Novak (530 m)
    Richtergasse 12, 1070 Wien
43. Cream Lounge (620 m)
    Märzstraße 23, 1150 Wien

Öffentliche Gebäude

Pro Kategorie werden maximal 25 Einträge angezeigt.

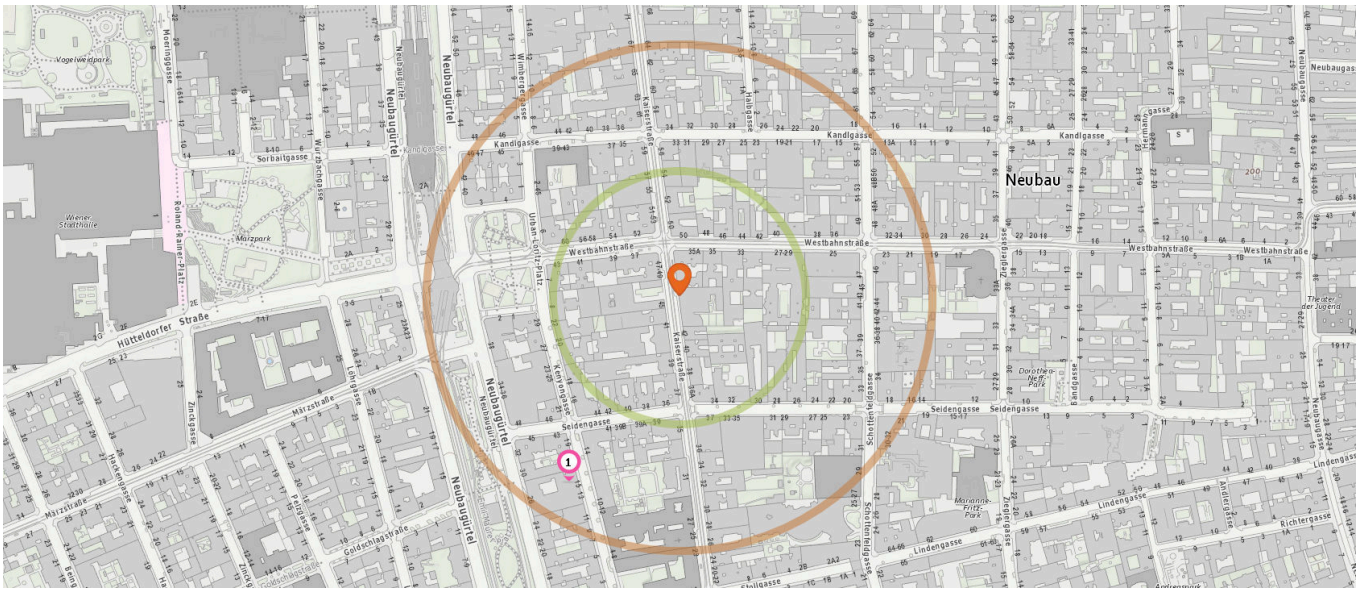

Entspricht einer Gehzeit von ca. 2 Minuten

Entspricht einer Gehzeit von ca. 4 Minuten

Gemeindezentrum

Anzahl im Umkreis: 1

1. CVJM (210 m)
   Kenyongasse 15, 1070 Wien

Sicherheit

Pro Kategorie werden maximal 25 Einträge angezeigt.

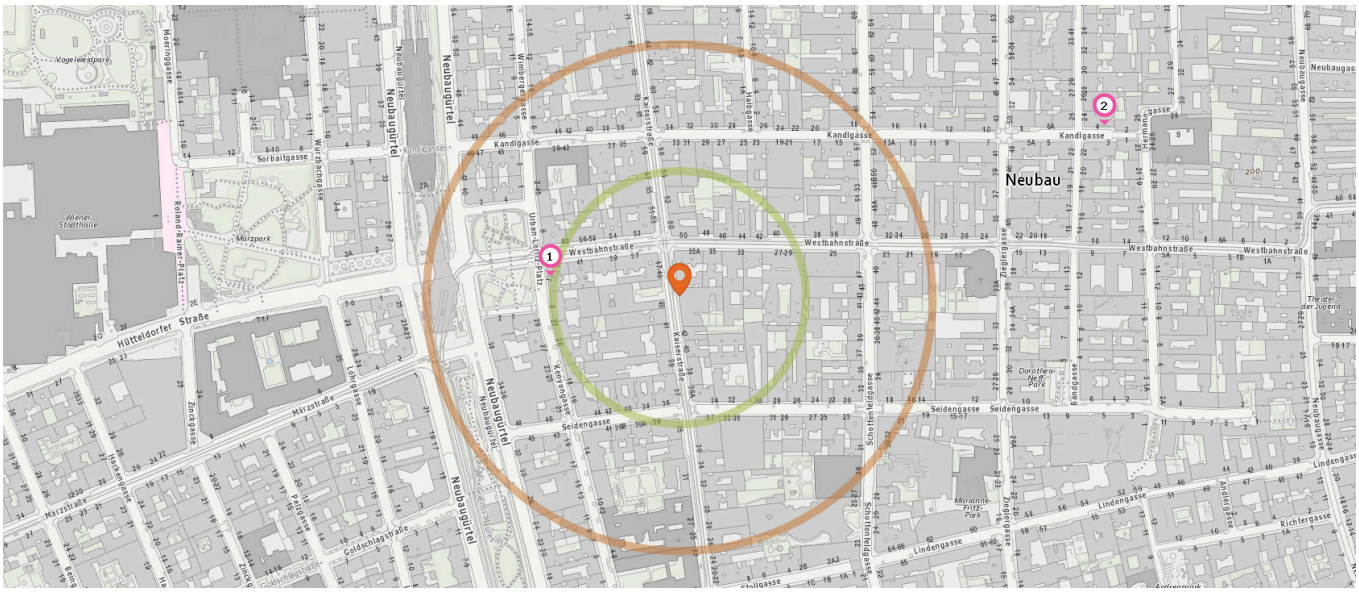

Entspricht einer Gehzeit von ca. 2 Minuten Entspricht einer Gehzeit von ca. 4 Minuten

Polizeidienststelle

Anzahl im Umkreis: 2

1. Polizeiinspektion Wien-Urban-Loritz-Platz (130 m)
   Urban-Loritz-Platz 7, 1070 Wien
2. Polizeiinspektion Wien-Kandlgasse (450 m)
   Kandlgasse 4, 1070 Wien

2. WIE LAUT IST ES IN IHRER UMGEBUNG?

Die Lärmkarten zeigen deutlich wo es in der Gegend durch erhöhtes Verkehrsaufkommen etwas lauter wird und wo mit weniger Geräuschkulisse zu rechnen ist.

Lärm Straßen

55 bis 60 db:
Entspricht der Lautstärke eines normalen Gesprächs, Radio/TV in Zimmerlautstärke

60 bis 65 db:
Entspricht einer lauten Unterhaltung, Rufen

65 bis 70 db:
Entspricht dem Geräuschpegel in einem Großraumbüro

70 bis 75 db:
Entspricht einem Fön oder Staubsauger in 1m Entfernung

ab 75 db:
Entspricht starkem Straßenverkehr

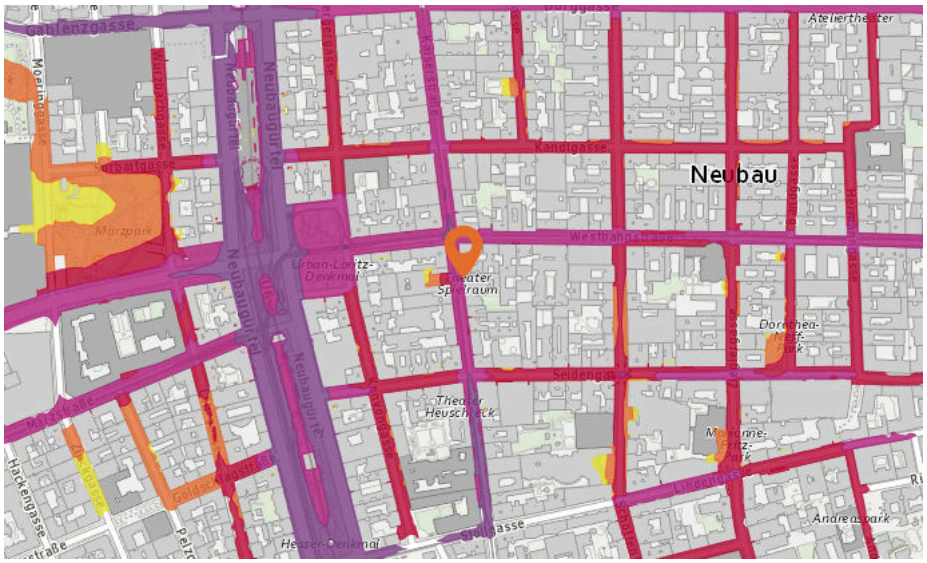

1070 Wien, Kaiserstraße 44-46

Lärm Eisenbahn

Lärm Industrie

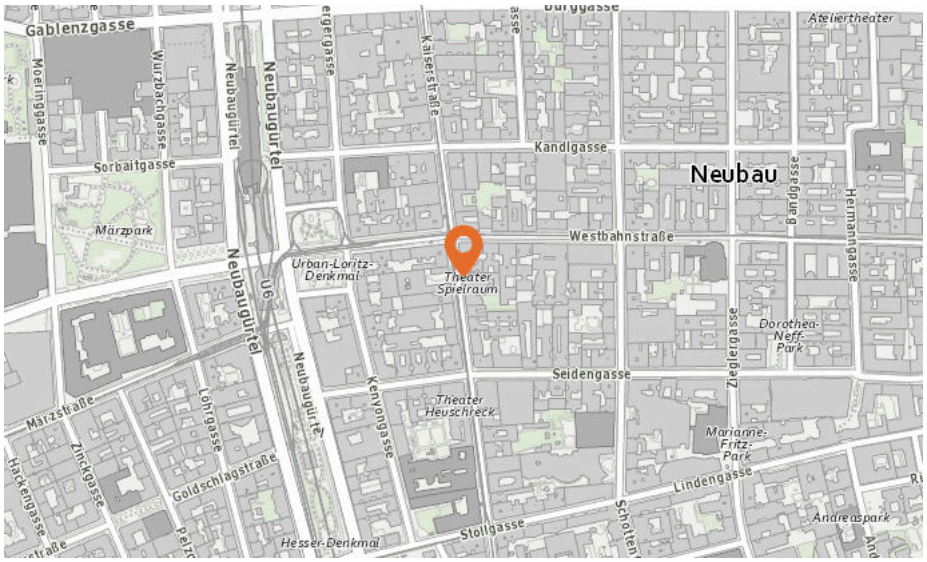

In diesem Gebiet wurde kein Lärm dieser Kategorie gemessen.

1070 Wien, Kaiserstraße 44-46

Lärm Flugzeuge

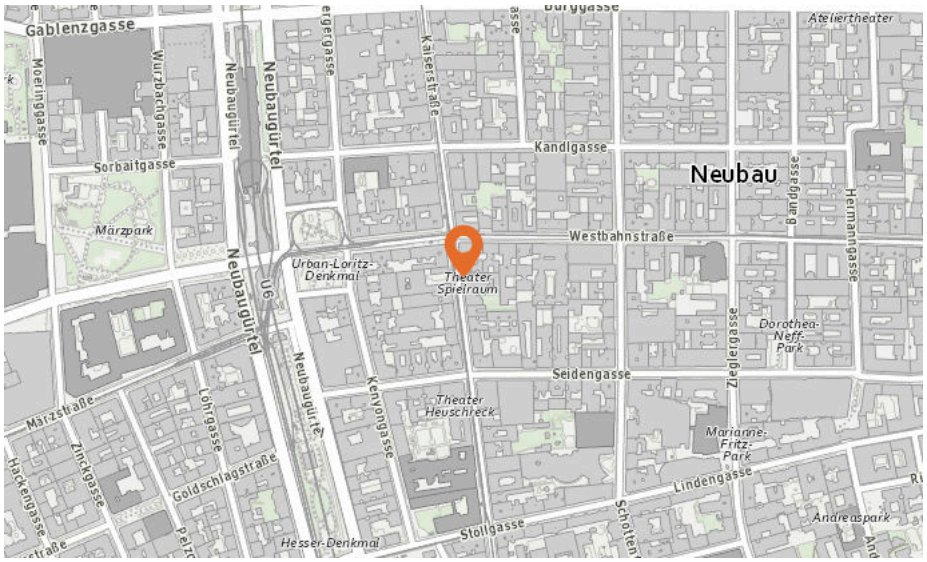

In diesem Gebiet wurde kein Lärm dieser Kategorie gemessen.

3. BEVÖLKERUNG

Haushalte: 19.957

Geschlechterverteilung



Altersstruktur

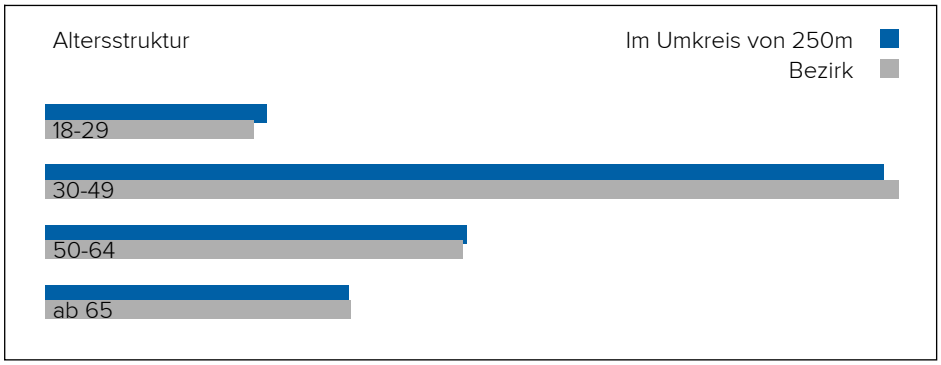

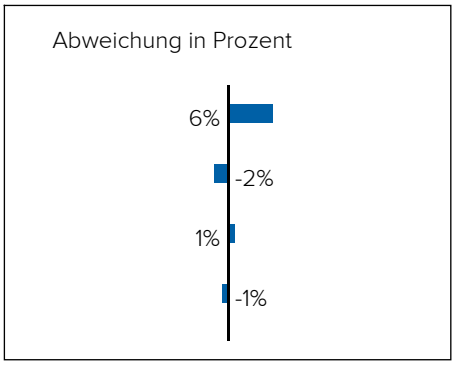

Lebensphase Allgemein

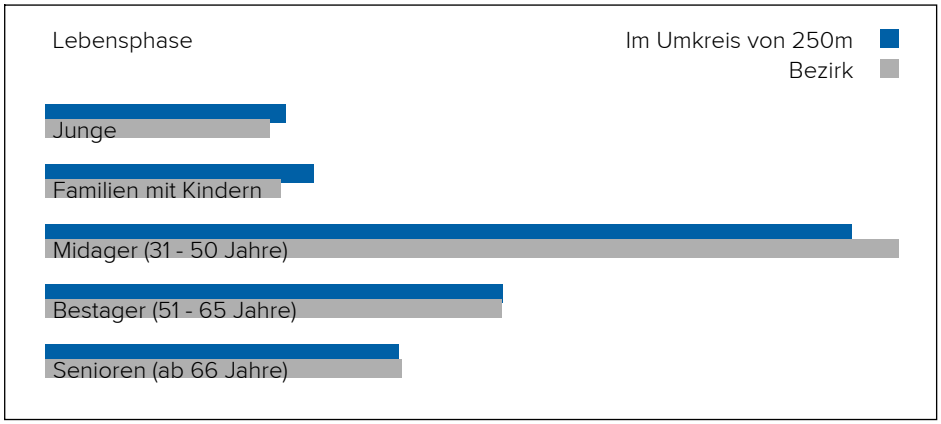

Junge	11%
Familien mit Kindern	13%
Midager (31 - 50 Jahre)	38%
Bestager (51 - 65 Jahre)	22%
Senioren (ab 66 Jahre)	17%

Anhang

Urheberrecht

Der Inhalt dieses Dokuments unterliegt dem Urheberrecht. Veränderungen, Kürzungen, Erweiterungen und Ergänzungen bedürfen der vorherigen schriftlichen Einwilligung von Checkmyplace.com

Ermittlungsgrundlagen

Die im vorliegenden Dokument ermittelten Informationen bezüglich der Lage beruhen auf den genannten Quellen siehe Kapitel „Datenquellen“, sofern nicht anders angegeben. Es werden die jeweils aktuell verfügbaren Daten verwendet. Die Daten aus externen Quellen werden von Checkmyplace.com nicht auf Richtigkeit geprüft und es besteht kein Anspruch auf Vollständigkeit.

Die Angaben des Checkmyplace.com-Nutzers sind eine weitere Quelle dieser automatisierten Berechnung. Eine Besichtigung des Objektes vor Ort durch Checkmyplace.com hat nicht stattgefunden. Untersuchungen bezüglich der Bausubstanz, eventuell vorhandener statischer Mängel, sowie Schädlingsbefall oder Altlasten wurden von Checkmyplace.com nicht durchgeführt.

Haftungsausschluss

Bei vorliegenden Dokument handelt es sich um eine Online-Lage- und Umfeldbetrachtung.
Die in diesem Dokument aufgeführten und ermittelten Informationen zum konkreten Objekt bzw. dessen Standort beruhen auf Werten aus externen Datenquellen sowie den Angaben des Checkmyplace.com-Nutzers, die seitens Checkmyplace.com nicht überprüft werden können. Eine Besichtigung des Objektes vor Ort hat nicht stattgefunden, daher wird keine Haftung für die Korrektheit der hier dargestellten Informationen übernommen.

Datenquellen

Die bei uns erhältlichen Informationen beruhen neben BenutzerInnen-Erfahrungsberichten auf verschiedenen externen Datenquellen, die wir in den jeweiligen MYPLACE-Berichten nennen und beispielhaft generell wie folgt gesondert anführen:

- Basemap.at
- Bundesamt für Eich und Vermessungswesen
- Bundesministerium für Land- und Forstwirtschaft, Umwelt und Wasserwirtschaft
- Data.gv.at
- Google Maps
- Land Steiermark - data.steiermark.gv.at
- Lärminfo.at
- Open Data Inside
- Open Government Wien
- OpenStreetMap
- Statistik Austria
- Wikipedia

Die Einhaltung der Zugangsbedingungen ist uns ein Anliegen, kann sich auf Grund des Umfanges der Quellen, der Daten und deren laufender Adaptierung im Einzelfall schwierig gestalten. Wir ersuchen RechteinhaberInnen der Daten daher im Falle einer Änderung oder Missinterpretation unter service@checkmyplace.com um Kontaktaufnahme, um ehestmöglich eine Klärung der Zugangs- und Verwendungsfrage herbeizuführen.

Ihr Checkmyplace-Team

Impressum

Checkmyplace.com, ein Produkt der

PriceHubble Österreich GmbH
TownTown, Thomas-Klestil-Platz 3
1030 Wien - Österreich

Tel.: +43 1 5227112-2900
Web: Checkmyplace.com

Geschäftsführer: Jörg Buß
FN 425704 k Handelsgericht Wien
UID ATU69180227
Behörde gem. ECG: Magistratisches Bezirksamt des III. Bezirkes
Mitglied der WKÖ, WKW

Senden Sie uns einfach ein E-Mail. Wir freuen uns darauf, Sie kennen zu lernen.
service@checkmyplace.com