

LAGEREPORT

Wildgartenallee
1120 Wien

LAGEREPORT-Nr.: 12883
Abfragestichtag: 05.08.2020
Erstellt von: l.zimeler@ehl.at

INHALTSVERZEICHNIS

1. Infrastruktur und Verkehrsanbindung 3
Individual- und öffentlicher Verkehr 3
Kurzparkzonen und Kurzparkstreifen 3
Tankstellen & Autowaschanlagen 4
Öffentliche Verkehrsmittel und Haltestellen 5
Alltags- & Nahversorgung 6
Gastronomie & Beherbergung 7
Familien & Kinder 8
Freizeit & Tourismus 9

2. Wie laut ist es in Ihrer Umgebung? 10
Lärm Straßen 10
Lärm Eisenbahn 11
Lärm Industrie 11
Lärm Flugzeuge 12

3. Bevölkerung 13
Haushaltsanzahl 13
Geschlechterverteilung 13
Altersstruktur 14
Lebensphase 14
Lebensphase Allgemein 14

4. Anhang 15

1. INFRASTRUKTUR UND VERKEHRSANBINDUNG

Kurzparkzonen und Kurzparkstreifen

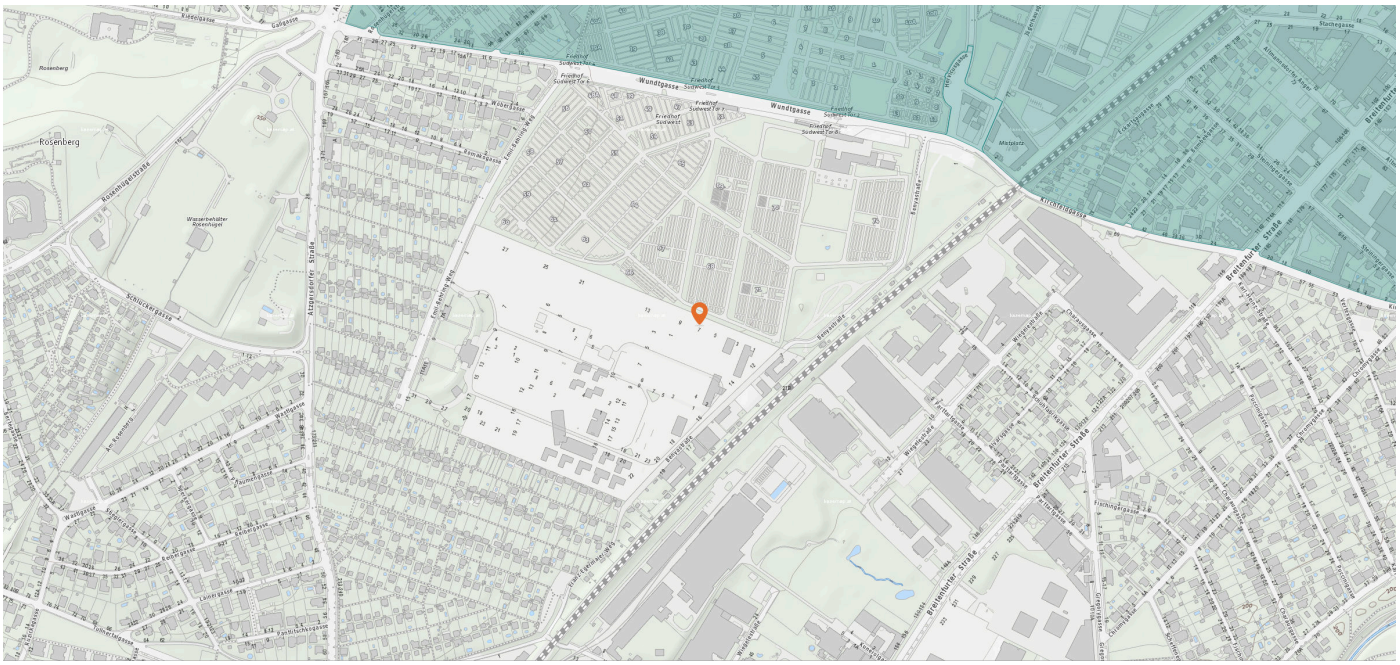

Legende

Kurzparkzonen

Mo.-Fr. (werkt.) v. 9-19 Uhr 3 h

Tankstellen & Autowaschanlagen

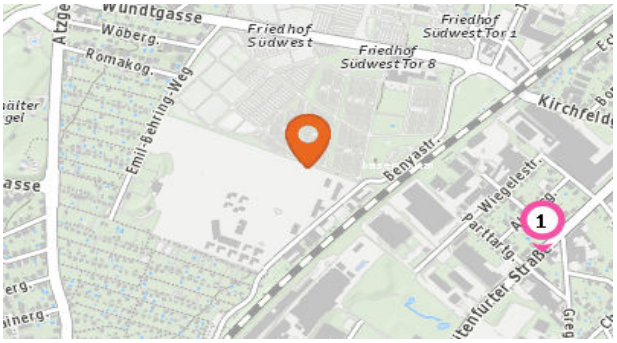

Der nächste Standort:

1. Eni

Breitenfurter Straße 215
1230 Wien

Öffentliche Verkehrsmittel und Haltestellen

Pro Kategorie werden maximal 25 Einträge angezeigt.

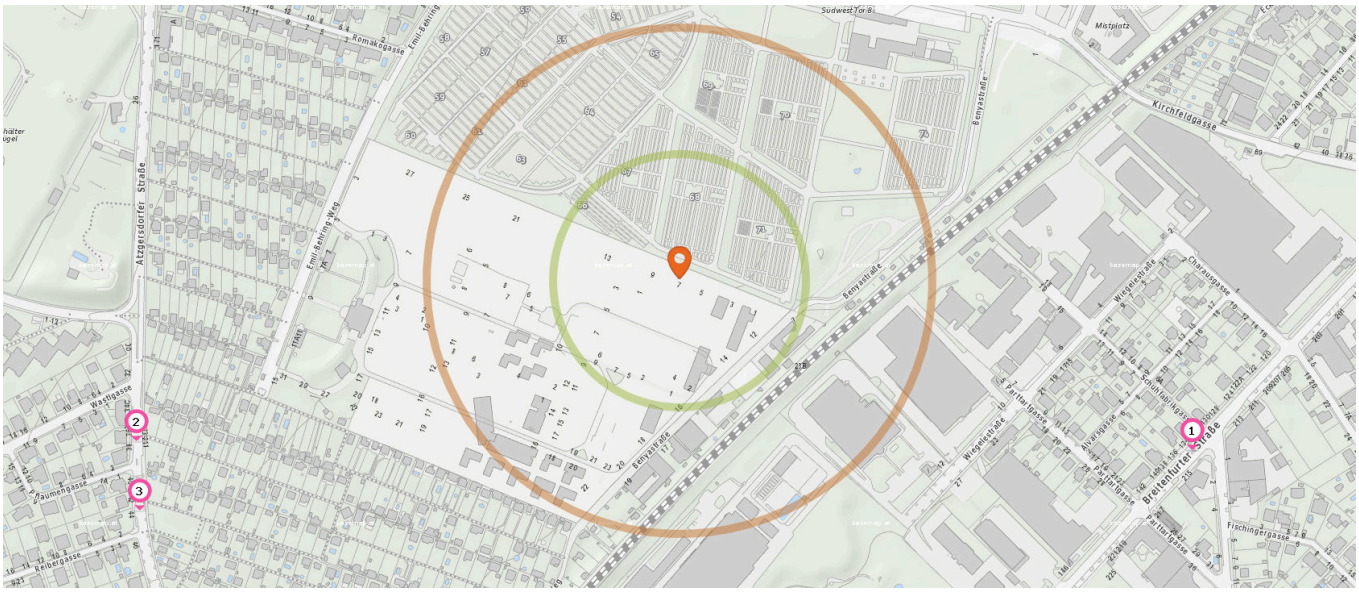

Entspricht einer Gehzeit von ca. 2 Minuten Entspricht einer Gehzeit von ca. 4 Minuten

Bushaltestelle

Anzahl im Umkreis: 4

1. Gregorygasse (62A) (530 m)
   B12 132, 1230 Wien
1. Gregorygasse (N65) (530 m)
   B12 132, 1230 Wien
2. Pflaumengasse (58A) (560 m)
   Atzgersdorfer Straße 38, 1120 Wien
3. Pflaumengasse (58A) (580 m)
   Atzgersdorfer Straße 44, 1120 Wien

1120 Wien, Wildgartenallee

Alltags- & Nahversorgung

Pro Kategorie werden maximal 25 Einträge angezeigt.

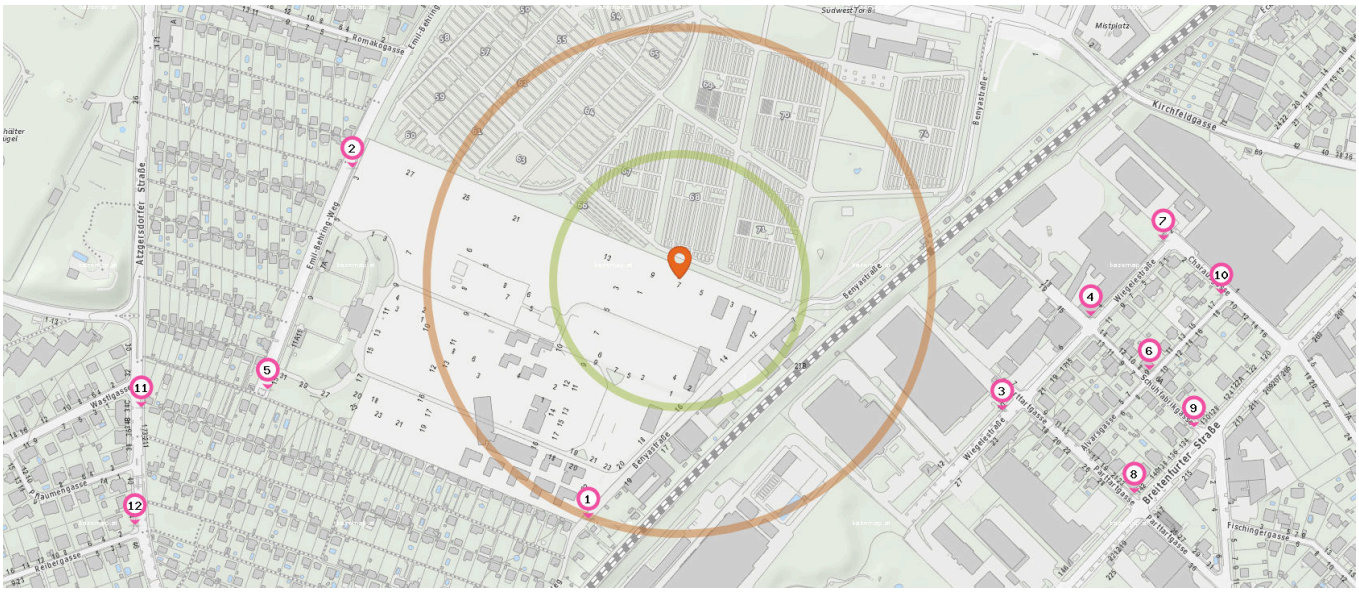

Entspricht einer Gehzeit von ca. 2 Minuten

Entspricht einer Gehzeit von ca. 4 Minuten

Recycling

Anzahl im Umkreis: 11

1. Recycling (250 m)
   Benyastraße
2. Recycling (340 m)
   Emil-Behring-Weg 3, 1120 Wien
3. Recycling (340 m)
   Wiegelestraße 10, 1230 Wien
4. Recycling (410 m)
   Wiegelestraße 4, 1230 Wien
5. Recycling (420 m)
   Klg Rosenhügel Weg 6, 1230 Wien
6. Recycling (470 m)
   Alvarsgasse 9, 1230 Wien
7. Recycling (480 m)
   Wiegelestraße 2, 1230 Wien
8. Recycling (500 m)
   Parttartgasse 23, 1230 Wien
9. Recycling (530 m)
   Schuhfabrikgasse 1, 1230 Wien
10. Recycling (540 m)
    Alvarsgasse 17, 1230 Wien
11. Recycling (550 m)
    Atzgersdorfer Straße 34, 1230 Wien

Telefon

Anzahl im Umkreis: 1

12. Telefon (590 m)
    Atzgersdorfer Straße 44, 1230 Wien

Gastronomie & Beherbergung

Pro Kategorie werden maximal 25 Einträge angezeigt.

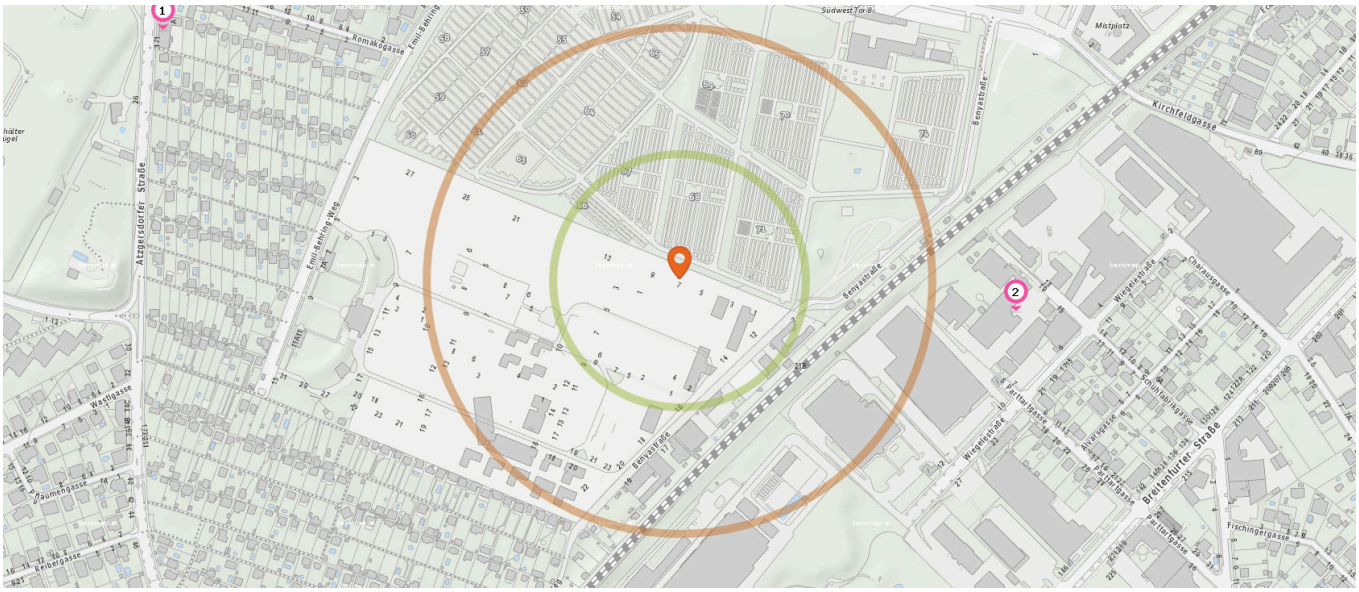

Entspricht einer Gehzeit von ca. 2 Minuten

Entspricht einer Gehzeit von ca. 4 Minuten

Restaurant

Anzahl im Umkreis: 1

1. Schutzhaus am Rosenhügel (570 m)
   Atzgersdorfer Straße 171, 1230 Wien

Hostel

Anzahl im Umkreis: 1

2. Workbase Hostel (330 m)
   Schuhfabrikgasse 17, 1230 Wien

Familien & Kinder

Pro Kategorie werden maximal 25 Einträge angezeigt.

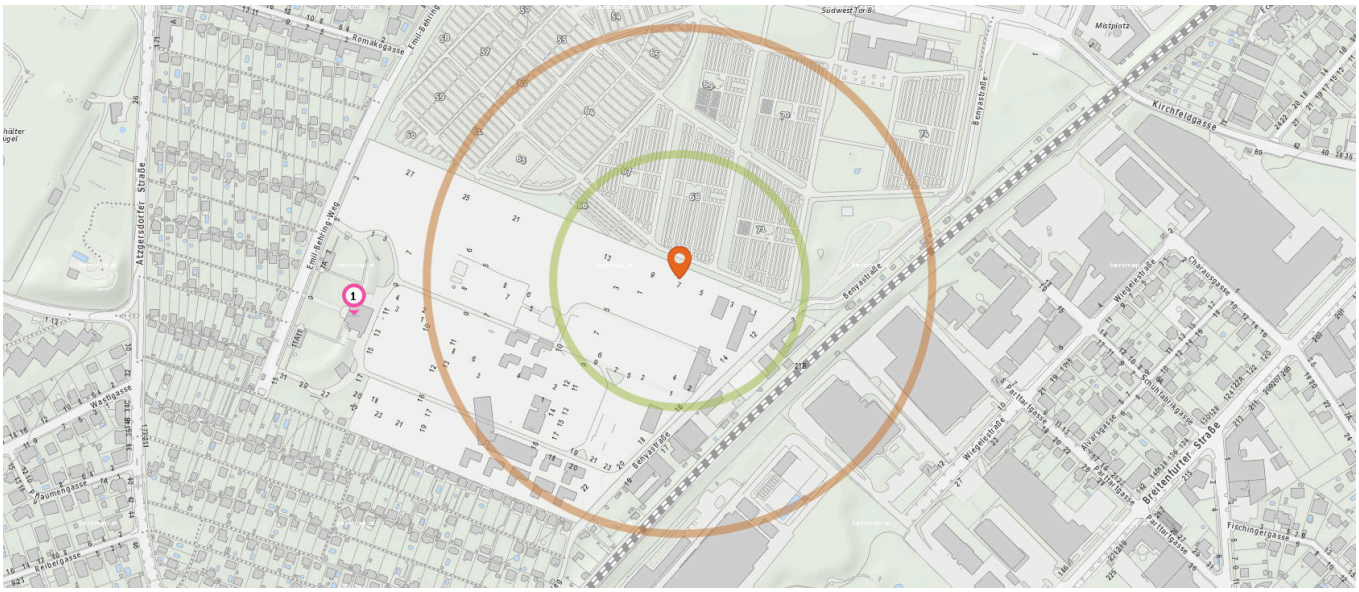

Entspricht einer Gehzeit von ca. 2 Minuten Entspricht einer Gehzeit von ca. 4 Minuten

Kindergarten

Anzahl im Umkreis: 1

1. Kindergarten (320 m)
   12., Emil-Behring-Weg 9, 1120 Wien

Freizeit & Tourismus

Pro Kategorie werden maximal 25 Einträge angezeigt.

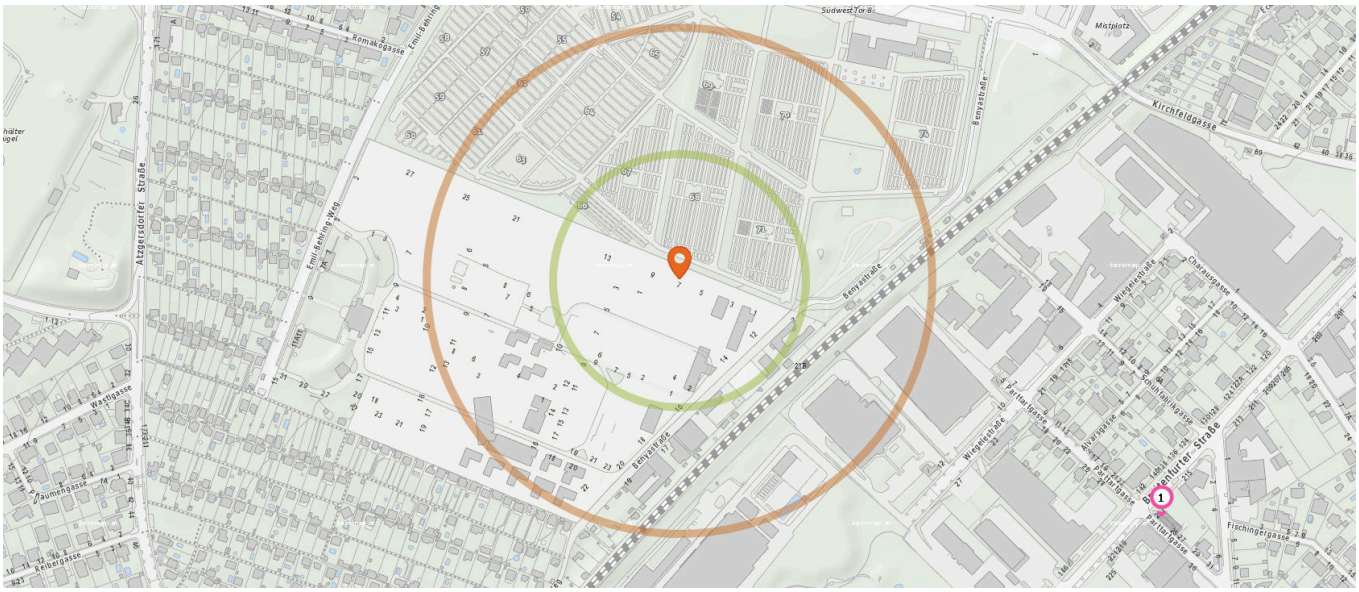

Entspricht einer Gehzeit von ca. 2 Minuten Entspricht einer Gehzeit von ca. 4 Minuten

Religion

Anzahl im Umkreis: 1

1. St. Christophorus (530 m)
   Breitenfurter Straße 217, 1230 Wien

2. WIE LAUT IST ES IN IHRER UMGEBUNG?

Die Lärmkarten zeigen deutlich wo es in der Gegend durch erhöhtes Verkehrsaufkommen etwas lauter wird und wo mit weniger Geräuschkulisse zu rechnen ist.

Lärm Straßen

55 bis 60 db:
Entspricht der Lautstärke eines normalen Gesprächs, Radio/TV in Zimmerlautstärke

60 bis 65 db:
Entspricht einer lauten Unterhaltung, Rufen

65 bis 70 db:
Entspricht dem Geräuschpegel in einem Großraumbüro

70 bis 75 db:
Entspricht einem Fön oder Staubsauger in 1m Entfernung

ab 75 db:
Entspricht starkem Straßenverkehr

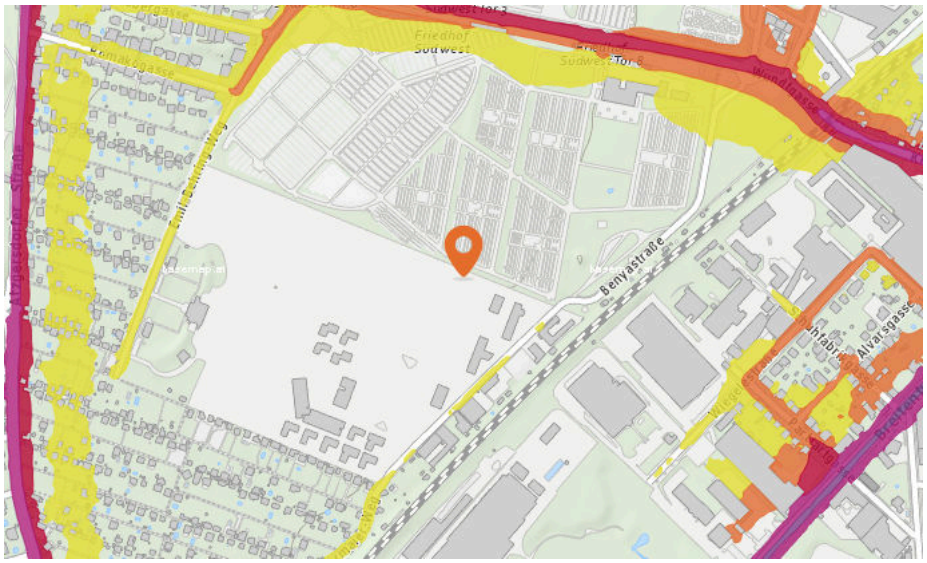

1120 Wien, Wildgartenallee

Lärm Eisenbahn

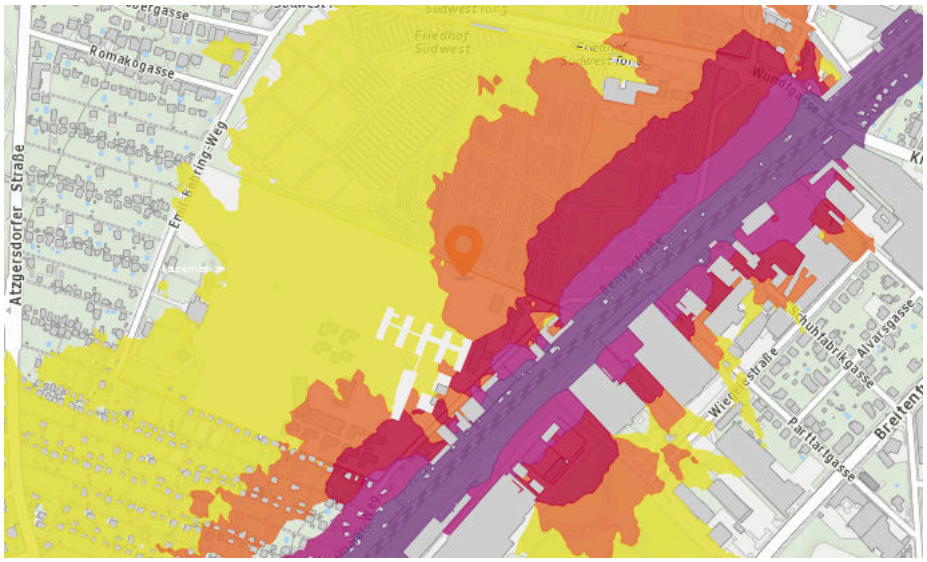

Lärm Industrie

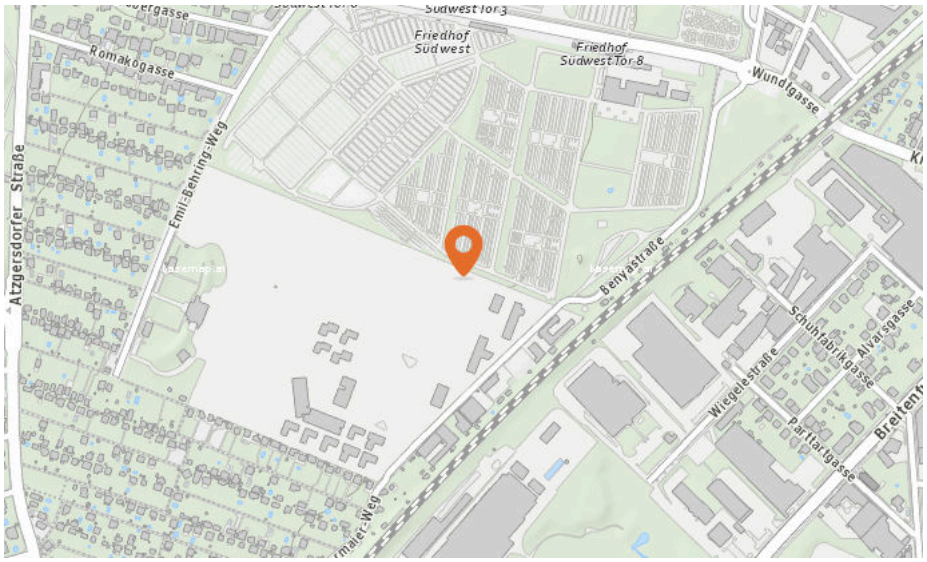

In diesem Gebiet wurde kein Lärm dieser Kategorie gemessen.

1120 Wien, Wildgartenallee

Lärm Flugzeuge

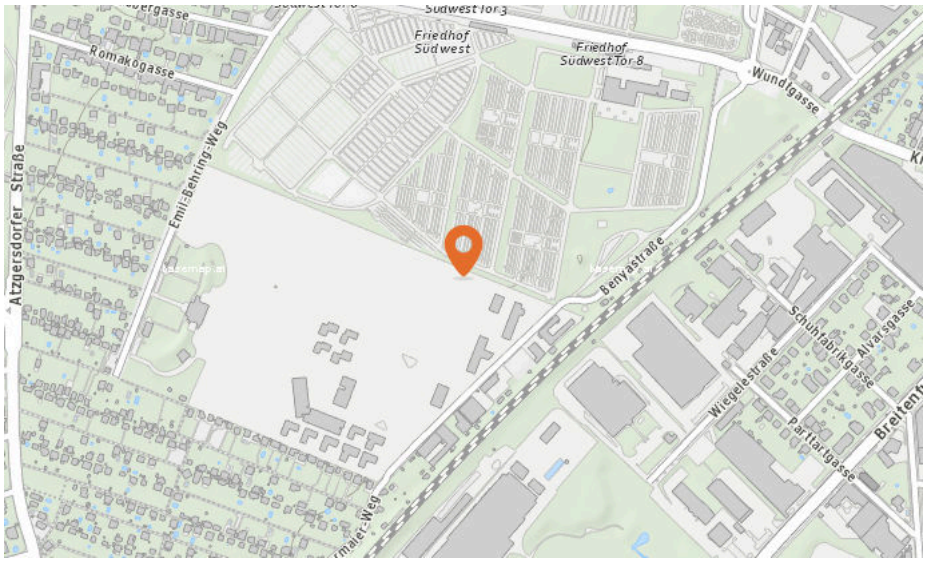

In diesem Gebiet wurde kein Lärm dieser Kategorie gemessen.

3. BEVÖLKERUNG

Haushalte: 54.367

Geschlechterverteilung



Altersstruktur

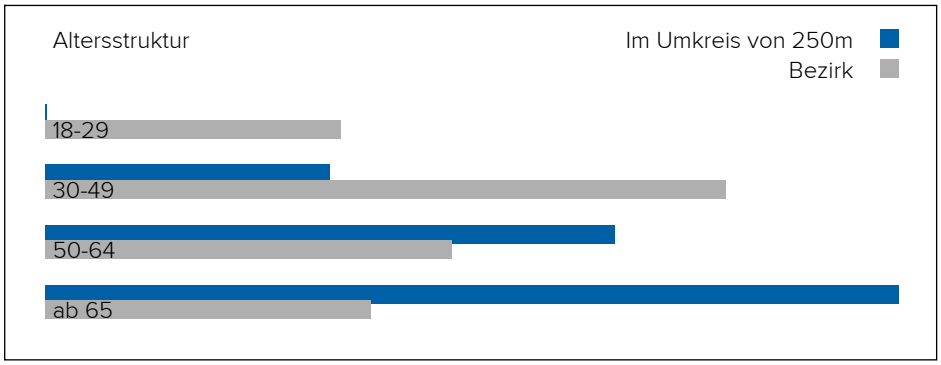

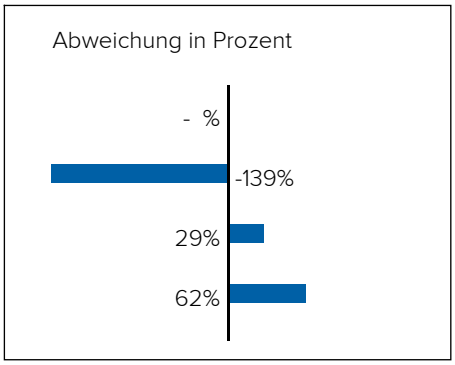

Lebensphase Allgemein

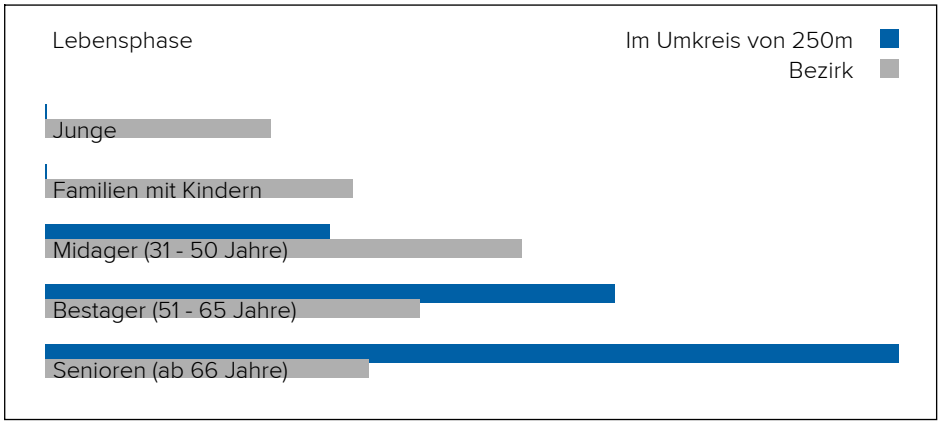

Junge	0%
Familien mit Kindern	0%
Midager (31 - 50 Jahre)	17%
Bestager (51 - 65 Jahre)	33%
Senioren (ab 66 Jahre)	50%

Anhang

Urheberrecht

Der Inhalt dieses Dokuments unterliegt dem Urheberrecht. Veränderungen, Kürzungen, Erweiterungen und Ergänzungen bedürfen der vorherigen schriftlichen Einwilligung von Checkmyplace.com

Ermittlungsgrundlagen

Die im vorliegenden Dokument ermittelten Informationen bezüglich der Lage beruhen auf den genannten Quellen siehe Kapitel „Datenquellen“, sofern nicht anders angegeben. Es werden die jeweils aktuell verfügbaren Daten verwendet. Die Daten aus externen Quellen werden von Checkmyplace.com nicht auf Richtigkeit geprüft und es besteht kein Anspruch auf Vollständigkeit.

Die Angaben des Checkmyplace.com-Nutzers sind eine weitere Quelle dieser automatisierten Berechnung. Eine Besichtigung des Objektes vor Ort durch Checkmyplace.com hat nicht stattgefunden. Untersuchungen bezüglich der Bausubstanz, eventuell vorhandener statischer Mängel, sowie Schädlingsbefall oder Altlasten wurden von Checkmyplace.com nicht durchgeführt.

Haftungsausschluss

Bei vorliegenden Dokument handelt es sich um eine Online-Lage- und Umfeldbetrachtung.
Die in diesem Dokument aufgeführten und ermittelten Informationen zum konkreten Objekt bzw. dessen Standort beruhen auf Werten aus externen Datenquellen sowie den Angaben des Checkmyplace.com-Nutzers, die seitens Checkmyplace.com nicht überprüft werden können. Eine Besichtigung des Objektes vor Ort hat nicht stattgefunden, daher wird keine Haftung für die Korrektheit der hier dargestellten Informationen übernommen.

Datenquellen

Die bei uns erhältlichen Informationen beruhen neben BenutzerInnen-Erfahrungsberichten auf verschiedenen externen Datenquellen, die wir in den jeweiligen MYPLACE-Berichten nennen und beispielhaft generell wie folgt gesondert anführen:

- Basemap.at
- Bundesamt für Eich und Vermessungswesen
- Bundesministerium für Land- und Forstwirtschaft, Umwelt und Wasserwirtschaft
- Data.gv.at
- Google Maps
- Land Steiermark - data.steiermark.gv.at
- Lärminfo.at
- Open Data Inside
- Open Government Wien
- OpenStreetMap
- Statistik Austria
- Wikipedia

Die Einhaltung der Zugangsbedingungen ist uns ein Anliegen, kann sich auf Grund des Umfanges der Quellen, der Daten und deren laufender Adaptierung im Einzelfall schwierig gestalten. Wir ersuchen RechteinhaberInnen der Daten daher im Falle einer Änderung oder Missinterpretation unter service@checkmyplace.com um Kontaktaufnahme, um ehestmöglich eine Klärung der Zugangs- und Verwendungsfrage herbeizuführen.

Ihr Checkmyplace-Team

Impressum

Checkmyplace.com, ein Produkt der

CMP Data Business Institute GmbH
TownTown, Thomas-Klestil-Platz 3
1030 Wien - Österreich

Tel.: +43 1 5227112-2900
Web: Checkmyplace.com

Geschäftsführer: Jörg Buß
FN 425704 k Handelsgericht Wien
UID ATU69180227
Behörde gem. ECG: Magistratisches Bezirksamt des IX. Bezirkes
Mitglied der WKÖ, WKW
DVR-Nummer: 4014382

Senden Sie uns einfach ein E-Mail. Wir freuen uns darauf, Sie kennen zu lernen.
service@checkmyplace.com